PLOCHY PRIESTOROVÝCH REGULATÍVOV V KRAJINE:

OP.01 CRVU Horná Orava + CHKO C + OL + NR BC Minčol
OP.01a SKUEV 185 Pramene Hruštínky
OP.02 CRVU Horná Orava + CHKO D + NDV+TTP + NR BK
OP.02a SKUEV 0661 Hruštínska hoľa
OP.03 CRVU Horná Orava + CHKO D + NDV+TTP + NR BK + zjazdovka
OP.03a SKUEV0662 Vasiľovská hoľa
OP.04 CRVU Horná Orava + lesy HL + CHKO D + BK NR
OP.05 CRVU Horná Orava + lesy HL + CHKO C + R Očkajka
OP.06 CRVU Horná Orava + lesy HL + CHKO D + BK NR
OP.07 CRVU Horná Orava + NDV + CHKO C + BK NR
OP.08 CRVU Horná Orava + NDV + CHKO D + BK NR
OP.09 CRVU Horná Orava + TTP + CHKO D + BK NR
OP.10 CRVU Horná Orava + Orná pôda + CHKO D + BK NR
OP.11 lesy HL + BK NR
OP.12 Orná pôda
OP.13 NDV + TTP + BK NR
OP.14 TTP + BK NR
OP.15 Orná pôda
OP.16 koridory vodných tokov
OP.17 BK miestny - prítoky vodného toku Hruštínka
OP.18 BK regionálny - koridor vodného toku Hruštínka

ZÓNY RU PODĽA URBANISTICKEJ ČASTI

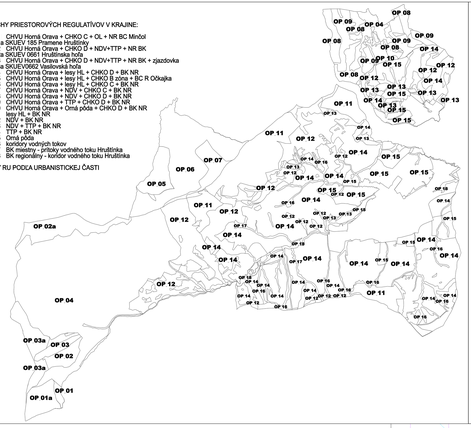

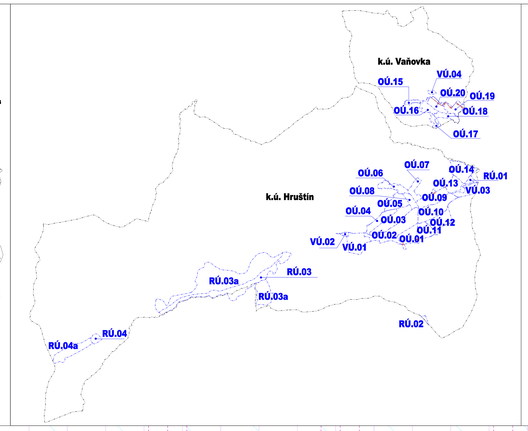

OZNAČENIE REGULOVANÝCH PRIESTOROV

OBYTNÉ ÚZEMIE - k.ú. HRUŠTÍN

OÚ.01 - VETERNÁ A POD VHLISKOM
OÚ.02 - ZÁVODIA A ČRCHĽA
OÚ.03 - NAD ČRCHĽOU I.
OÚ.04 - NAD ČRCHĽOU II.
OÚ.05 - KULTÚRNA A HRNČIARKA
OÚ.06 - RADZOVKA
OÚ.07 - VČIELOK
OÚ.08 - POTOK
OÚ.09 - LÁN
OÚ.10 - ZÁMOST
OÚ.11 - POD PRÍSLOPOM A SLNEČNÁ
OÚ.12 - BARANIARKY
OÚ.13 - KUTINA A DIELNICE I.
OÚ.14 - KUTINA A DIELNICE II.

OBYTNÉ ÚZEMIE - k.ú. VAŇOVKA

OÚ.15 - KLINOK
OÚ.16 - HORNÝ KONIEC
OÚ.17 - PODSADOK
OÚ.18 - DOLNÝ KONIEC
OÚ.19 - KÚTY
OÚ.20 - HRADY

VÝROBNÉ ÚZEMIE - k.ú. HRUŠTÍN

VÚ.01 - POĽNOHOSPODÁRSKE DRUŽSTVO HRUŠTÍN
VÚ.02 - VÝROBA PRI DRUŽSTVE
VÚ.03 - VÝROBNÁ ZÓNA - VÝCHOD

VÝROBNÉ ÚZEMIE - k.ú. VAŇOVKA

VÚ.04 - POĽNOHOSPODÁRSKE DRUŽSTVO VAŇOVKA

REKREAČNÉ ÚZEMIE - k.ú. HRUŠTÍN

RÚ.01 - ŠPORTOVÝ AREÁL TJ
RÚ.02 - PRÍSLOP
RÚ.03 - REKREAČNÁ ZÓNA ZÁBAVA - PLOCHY OKOLO PRÍJAZDOVEJ CESTY
RÚ.03a- REKREAČNÁ ZÓNA ZÁBAVA - PLOCHY VO VODNEJ KRAJINE
RÚ.04 - STREDISKO CESTOVNÉHO RUCHU VASIĽOVSKÁ HOĽA - INTENZÍVNA REKREÁCIA
RÚ.04a- STREDISKO CESTOVNÉHO RUCHU VASIĽOVSKÁ HOĽA - DYNAMICKÉ AKTIVITY

k.ú. Vaňovka

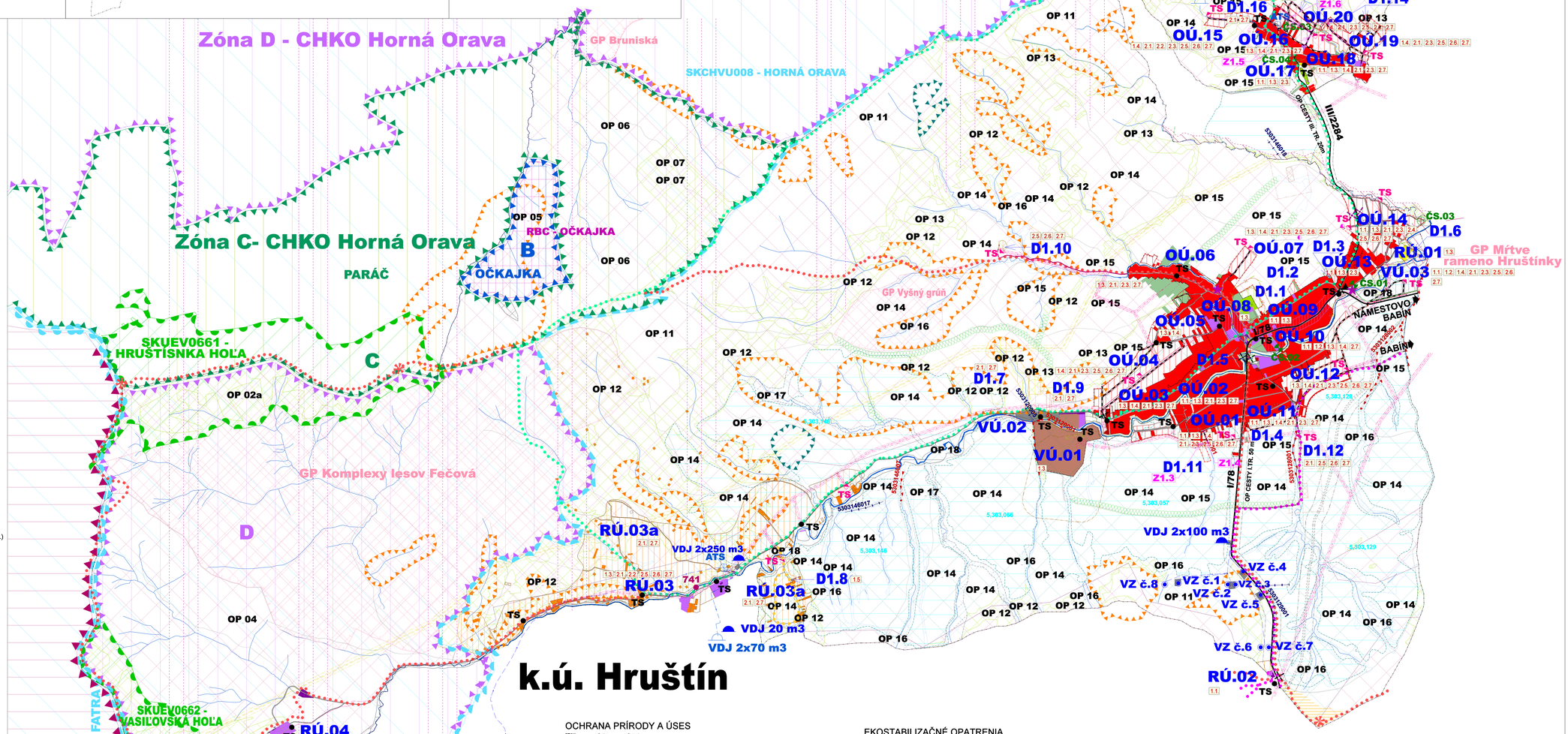

LEGENDA

VYMEDZUJÚCE JAVY

STAV | NÁVRH | VÝHĽAD

- HRANICA KATASTRÁLNEHO ÚZEMIA OBCE
- HRANICA ZASTAVANÉHO ÚZEMIA OBCE K 1.1.1990
- HRANICA SKUTOČNE ZASTAVANÉHO ÚZEMIA OBCE
- HRANICA OCHRANNÝCH PÁSIEM VŠETKÉHO DRUHU FARBY PODĽA JAVU
- BEZPEČNOSTNÉ PÁSMO VTL PLYNU
- HRANICE REGULOVANÝCH PRIESTOROV
- OU 01 — OZNAČENIE REGULOVANÝCH PRIESTOROV
- VZDUŠNÉ VEDENIE ELEKTRICKEJ ENERGIE VN (22kV)
- KÁBLOVÉ VEDENIE ELEKTRICKEJ ENERGIE VN (22kV)
- TS — TRANSFORMÁTOROVÉ STANICE
- VTL PLYNOVOD (TRASA PREPOJENIA TRSTENÁ-NÁMESTOVO)
- VZ — VODNÝ ZDROJ
- VODOJEM
- PRÍVODNÉ VODOVODNÉ POTRUBIE
- ATS — AUTOMATICKÁ TLAKOVÁ STANICA
- HLAVNÝ KANALIZAČNÝ ZBERAČ
- ČS — PREČERPÁVACIA STANICA KANALIZÁCIE

LEGISLATÍVNE REGULATÍVY

- HRANICE PARCIEL - (KN - C)

FUNKČNÉ REGULATÍVY

STAV | NÁVRH | VÝHĽAD

- PLOCHY S PREVAHOU BÝVANIA V NÍZKOPODLAŽNÝCH RODINNÝCH DOMOCH
- PLOCHY BÝVANIA V BYTOVÝCH DOMOCH
- PLOCHY S PREVAHOU OBČIANSKEJ VYBAVENOSTI
- FUNKČNE MIEŠANÉ ÚZEMIE - BÝVANIE, OBČIANSKA VYBAVENOSŤ
- PLOCHY S PREVAHOU ŠPORTU A TELOVÝCHOVY
- PLOCHY REKREÁCIE
- REKREAČNÝ RPIESTOR PRE DYNAMICKÉ AKTIVITY
- PLOCHY DOPRAVNÝCH ZARIADENÍ
- PLOCHY CINTORÍNOV
- PLOCHY VÝROBY,SKLADOV, ZARIADENÍ TECHN. VYBAVENOSTI
- PLOCHY POĽNOHOSPODÁRSKEJ VÝROBY
- ZÁHRADY
- SKUPINY VEGETÁCIE (BREHOVÝ PORAST, NELESNÁ DREVINOVÁ VEGETÁCIA)
- VODNÉ TOKY
- SVAHOVÉ DEFORMÁCIE POTENCIÁLNE
- SVAHOVÉ DEFORMÁCIE STABILIZOVANÉ
- SKLÁDKA - UPRAVENÁ (PREKRYTIE, TERÉNNE ÚPRAVY A POD.)
- SKLÁDKA - ODVEZENÁ (UPRAVENÁ)
- VYSIELAČ
- VYHLIADKOVÉ MIESTO
- POĽNÉ HNOJISKO
- MELIORÁCIA - ODVODNENIE
- 5303146011 — ODVODŇOVACÍ KANÁL
- UPRAVENÝ TOK
- IZOPLOCHY RADÓNOVÉHO RIZIKA - NÍZKE
- IZOPLOCHY RADÓNOVÉHO RIZIKA - STREDNÉ

DOPRAVA

STAV | NÁVRH | VÝHĽAD

- I/78 — CESTA I.TRIEDY (I/78), III.TRIEDY (III/2284)
- ÚZEMNÁ REZERVA PRE OBCHVAT CESTY I/78
- MIESTNE KOMUNIKÁCIE
- ÚČELOVÉ KOMUNIKÁCIE
- AUTOBUSOVÉ ZASTÁVKY SAD
- POĽNÉ CESTY
- CYKLOTRASA - TRASA "A"(BIELA VODA-LOKCA)
- TURISTICKÝ CHODNÍK
- NAUČNÝ CHODNÍK
- CYKLOCHODNÍK
- ZRUŠENÉ JAVY
- Z1.3 — ZMENA FUNKCIE
- D1.1 — OZNAČENIE DOPLNENÝCH LOKALÍT
- VEREJNÁ ZEĽEŇ

VEREJNOPROSPEŠNÉ STAVBY

1. PRE DOPRAVU:

1.1. REKONŠTRUKCIA CESTY I/78, III/2284 VRÁTANE KRIŽOVATIEK
1.2. REALIZÁCIA NOVÝCH KRIŽOVATIEK NA CESTE I/78
1.3. REKONŠTRUKCIA EXISTUJÚCICH MIESTNYCH KOMUNIKÁCIÍ
1.4. REALIZÁCIA NAVRHOVANÝCH MIESTNYCH KOMUNIKÁCIÍ, CHODNÍKOV A PARKOVÍSK
1.5. REALIZÁCIA CYKLOCHODNÍKA NA ZÁBAVE

2. PRE TECHNICKÚ VYBAVENOSŤ:

2.1. REKONŠTRUKCIA A ROZŠÍRENIE ROZVODOV PITNEJ VODY A REALIZÁCIA ČERPACÍCH STANÍC
2.2. REALIZÁCIA NOVÉHO VODOJEMU ZÁBAVA A VODOJEMU VAŇOVKA
2.3. ROZŠÍRENIE A REALIZÁCIA ROZVODOV SPLAŠKOVEJ KANALIZÁCIE A PREČERPÁVACÍCH STANÍC
2.4. ROZŠÍRENIE A REALIZÁCIA ROZVODOV DAŽĎOVEJ KANALIZÁCIE
2.5. ROZŠÍRENIE ROZVODOV VN A ICH ZOKRUHOVANIE
2.6. REALIZÁCIA NAVRHOVANÝCH TRANSFORMÁTOROVÝCH STANÍC (TS)
2.7. ROZŠÍRENIE ROZVODOV NN A ICH ZOKRUHOVANIE

OCHRANA PRÍRODY A ÚSES

STAV | NÁVRH | VÝHĽAD

- CHKO HORNÁ ORAVA - ZÓNA B
- CHKO HORNÁ ORAVA - ZÓNA C
- CHKO HORNÁ ORAVA - ZÓNA D
- NÁRODNÝ PARK MALÁ FATRA - OP
- MALOPLOŠNE CHRÁNENÉ ÚZEMIE - NPR MINČOL
- CHRÁNENÉ VTÁČIE ÚZEMIE - HORNÁ ORAVA SKCHVU 008
- ÚZEMIE EURÓPSKEHO VÝZNAMU - SKUEV 0185, SKUEV0662, SKUEV0166
- NADREGIONÁLNE BIOCENTRUM - MINČOL
- NADREGIONÁLNY BIOKORIDOR
- REGIONÁLNE BIOCENTRUM - OČKAJKA
- REGIONÁLNY BIOKORIDOR - HRUŠTÍNKA
- BIOKORIDOR MIESTNY
- INTERAKČNÝ PRVOK
- INTERAKČNÝ PRVOK
- GP — GENOFONDOVÉ PLOCHY

PLOCHY PRIESTOROVÝCH REGULATÍVOV

STAV | NÁVRH | VÝHĽAD

- OP-01 — PLOCHY PRIESTOROVÝCH REGULATÍVOV V KRAJINE
- OU.10 — PLOCHY PRIESTOROVÝCH REGULATÍVOV V ZASTAVANOM ÚZEMÍ

EKOSTABILIZAČNÉ OPATRENIA

STAV | NÁVRH | VÝHĽAD

- ZACHOVANIE PRÍRODNÉHO STAVU BIOTOPOV
- ZACHOVANIE FUNKCIE BIOKORIDOROV
- OCHRANA PODMÁČANÝCH LOKALÍT A BREHOVÝCH PORASTOV
- ZACHOVANIE PRVKOV DREVINOVEJ VEGETÁCIE V KRAJINE
- DODRŽANIE PODMIENOK PSoL A OCHRANY PRÍRODY
- GP — ZACHOVANIE GENOFONDOVÝCH LOKALÍT
- OSOBITNÝ MANAŽMENTOVÝ REŽIM - NATURA A ZJAZDOVKA
- DOPLNENIE LÍNIOVEJ VEGETÁCIE - plochy pre náhradné výsadby drevín
- DOPLNENIE PLOŠNEJ VEGETÁCIE - plochy aj pre náhradné výsadby drevín

SCHÉMA ZÁVÄZNÝCH ČASTÍ ÚPN - OBCE HRUŠTÍN

ZMENY A DOPLNKY č.1