




























# LEGENDA

STAV NÁVRH VÝHLAD

			HRANICA KATASTRA
			HRANICE PARciel C-KN
			HRANICA ÚZEMIA EURÓPSKEHO VÝZNAMU SKUEV0380 TEMATÍNSKE VRCHY
			NAVHRNUTÉ ROZŠÍRENIE ÚZEMIA EURÓPSKEHO VÝZNAMU SKUEV0380 TEMATÍNSKE VRCHY
			PLYNOVOD STL2
			OCHRANNÉ PÁSMO LESA (ZAKRESLENÉ LEN PRI ROZVOJOVÝCH LOKALITÁCH)
			<b>ROZVOJOVÉ LOKALITY RIEŠENÉ v ZaD č. 3</b>
			PLOCHY A OBJEKTY INDIVIDUÁLNEJ CHATOVEJ REKREÁCIE
			PLOCHY A OBJEKTY BÝVANIA - RODINNÉ DOMY

## ÚZEMNÝ PLÁN SÍDELNÉHO ÚTVARU **MODROVÁ**

### ZMENY A DOPLNKY č. 3

OBSTARÁVATEĽ : OBEC MODROVÁ	SPRACOVATEĽ : URBIZ s.r.o.	GRAFICKÉ SPRACOVANIE : ING. MILAN HODAS	MIERKA : 1 : 7 500 DÁTUM : MAREC 2026
OSO Š2 SZ : ING. MARTA SLÁMKOVÁ	ZODPOVEDNÝ RIEŠITEĽ ING. ARCH. ZDENA BRZÁ		

NÁZOV VÝKRESU :

**SCHÉMA K. Ú. A RIEŠENÝCH ÚZEMÍ**

**0**