


Číslo spisu

OU-ZA-OCDPK-2026/005245-004

Žilina

08. 06. 2026



## Rozhodnutie

### Výrok

Okresný úrad Žilina, odbor cestnej dopravy a pozemných komunikácií ako príslušný správny orgán podľa § 9 ods. 3 zákona č. 180/2013 Z. z. o organizácii miestnej štátnej správy a o zmene a doplnení niektorých zákonov a zároveň špeciálny stavebný úrad pre cesty I. triedy (ďalej len „špeciálny stavebný úrad“) podľa § 3a ods. 2 zákona č. 135/1961 Zb. o pozemných komunikáciách (cestný zákon) v znení neskorších predpisov, v spojitosti s § 120 ods. 1 zákona č. 50/1976 Zb. o územnom plánovaní a stavebnom poriadku (stavebný zákon) v znení neskorších predpisov a v súlade s § 12 písm. d) zákona č. 25/2025 Z. z. Stavebný zákon a o zmene a doplnení niektorých zákonov (Stavebný zákon) v znení neskoršieho predpisu (ďalej len „zákon č. 25/2025 Z. z.“), v spojení s § 84 ods. 4 písm. b) zákona č. 25/2025 Z. z. a podľa § 46 zákona č. 71/1967 Zb. o správnom konaní (správny poriadok) v znení neskorších predpisov

### p o v o ľ u j e

na návrh stavebníka Slovenská správa ciest, Investičná výstavba a správa ciest Žilina, Martina Rázusa 104/A, 010 01 Žilina (ďalej len „stavebník“), ktorý bol doručený na špeciálny stavebný úrad dňa 20.01.2025 listom č. SSC/5743/2025/6461/874 zo dňa 14.01.2025 podľa § 68 ods. 1 stavebného zákona zmenu stavby pred dokončením na stavebné objekty:

**SO 01 Cesta,**  
**SO 02 Oporný múr**  
**SO 03 Priepasty**

stavby:

„I/78 Oravský Podzámok – sanácia zosuvu v km 4,750-6,000“ (ďalej len „stavba“)

Stavba sa nachádza v okrese Námestovo, v kat. území Hruštín a v okrese Dolný Kubín, v kat. území Oravský Podzámok.

trvalý záber : k.ú Oravský Podzámok parc. č. KNC 521/2, 523/2, 501/38, 522/4, 522/5, 524/3, 566/17, 566/18, 566/19, 566/20, 566/21, 609/25, 609/32, 609/33, 609/34

dočasný záber : k.ú Oravský Podzámok, parc. č. KN-C 529/2, 530, 531/1

trvalý záber : k.ú. Hruštín parc. č. KN-C 1442/5, 1445/3, 1445/4, 1445/5, 1445/6, 1445/7, 1445/8, 1446/24, 1446/23, 1446/22, 1446/21, 1446/20, 1551/11, 1551/12, 1551/10, 1551/9, 1551/12, 1551/13, 1551/14, 1551/15, 1551/16, 1551/17, 1551/18, 1551/19, 1551/20, 1551/21, 1551/22, 1551/23, 1551/24, 1551/25, 1551/26.

**Účel stavby:**

Zmena stavby pred dokončením spočíva vo vybudovaní tretieho pruhu pre pomalé vozidlá a v predĺžení

priepustov (priepust č. 1 až priepust č. 5) z dôvodu rozšírenia jazdného pruhu. Požiadavka na vytvorenie tretieho pruhu pre pomalé vozidlá na úseku cesty I/78 v staničení km 4,732— 5,590 km, ktorý je v súčasnej dobe v rekonštrukcii, vznikla na základe zmeny STN a tiež na základe zvýšenej intenzity dopravy. Táto požiadavka je realizovateľná len v období, kedy je stavba rozostavaná a je potrebné dodržať kontinuálny priebeh výstavby tak, aby sa prepojili geomreže druhého a tretieho pruhu a nevznikla tu dilatácia, ktorá by znemožnila účinnosť geotechnických opatrení na zvýšenie únosnosti podlažia a zemnej pláne. Tretí pruh bude umiestnený v priestoroch súčasného rigola a pozemkov Štátnych lesov, do ktorého stavba zasahuje.

Zmeny sa budú realizovať na pozemkoch v rámci pôvodných záberov uvedených v stavebnom povolení a na nových záberoch na pozemkoch k. ú. Oravský Podzámok, parc. č.566/23, 566/24, 566/25, 566/26, 566/27, 566/28, k. ú. Hruštín 1551/30, 1551/31, 1442/6.

V dôsledku pridania nového jazdného pruhu pre pomalé vozidlá sa zmenilo šírkové usporiadanie v staničení km 4,73271-5,58743. Celková šírka komunikácie medzi zvodidlami v mieste troch pruhov je 10,5 m, z toho sú 3 jazdné pruhu po 3 m, 2x vodiaci prúžok 0,25 m, spevnená krajnica 2x0,25 m a nespevnená krajnica 2 x 0,25 m. Po pravej strane nasleduje spevnený rigol šírky 2,2 m a z ľavej strany konštrukcia spevneného násypu šírky 1,7 m.

Rozšírením vozovky sa prispeje k zvýšeniu bezpečnosti a plynulosti cestnej premávky v predmetnom úseku cesty I/78.

### **I. Stavebník je povinný počas realizácie zmien stavby dodržať podmienky uvedené v nasledovných rozhodnutiach, stanoviskách a vyjadreniach dotknutých orgánov:**

1. Záväzné stanovisko č. OU-NO-OSZP-2025/004842 zo dňa 19.02.2025 Okresného úradu Námestovo, odbor starostlivosti o ŽP, orgán ochrany prírody a krajiny, v ktorom súhlasí so zmenou stavby pred jej dokončením za podmienok:
  - pri uskutočňovaní prác dbať na minimalizáciu akýchkoľvek negatívnych vplyvov na prírodné prostredie dotknutej lokality a širšieho okolia;
  - prebytočná zemina bude využitá pri úpravách okolia stavby alebo odvezená na miesto odsúhlasené tunajším úradom;
  - v prípade nevyhnutného výrubu stromov alebo krov rastúcich mimo lesa je potrebné v zmysle zákona č. 543/2002 Z. z. o ochrane prírody a krajiny dopredu požiadať o súhlas príslušný orgán ochrany prírody;
  - dodržať všeobecné zásady a právne predpisy v oblasti ochrany životného prostredia.
2. Záväzné stanovisko č. OU-NO-OSZP-2025/004825-002 zo dňa 12.02.2025 Okresného úradu Námestovo, odbor starostlivosti o ŽP, orgán vodnej správy, v ktorom súhlasí so zmenou stavby pred jej dokončením za podmienok:
  - Pri realizácii stavby postupovať tak, aby sa zabezpečila všestranná ochrana povrchových a podzemných vôd a ochrana podmienok ich tvorby, výskytu, prirodzenej akumulácie a obnovy ich zásob;
  - Počas realizácie stavebných prác dodržať ust. § 39 vodného zákona –vykonať také opatrenia, ktoré zabránia úniku ropných látok zo stavebných strojov, mechanizmov a stavebných dopravných prostriedkov do podzemných a povrchových vôd a do pôdy alebo neohrozia ich kvalitu;
  - Stavebník pred začatím stavebných prác zabezpečí vytýčenie verejného vodovodu a verejnej kanalizácie;
  - Terén okolo stavby a po ukončení výkopových prác upraviť tak, aby to podstatne neovplyvnilo miestne odtokové pomery.
3. Záväzné stanovisko č. OU-DK-OSZP-2025/001844-003 zo dňa 10.03.2025 Okresného úradu Dolný Kubín, odbor starostlivosti o ŽP, orgán ochrany prírody a krajiny, v ktorom súhlasí so zmenou stavby pred jej dokončením za podmienok:
  - Pri realizácii stavby dohliadať na minimalizáciu negatívnych vplyvov na životné prostredie, pri výkopových a stavebných prácach zabezpečiť dopravné prostriedky, stavebné stroje a stavebné mechanizmy proti únikom ropných látok do povrchových vôd, podzemných vôd a do pôdy;
  - Výkopy zabezpečiť tak, aby sa nestali zemnými pascami pre živočíchy;
  - Technicky zabezpečiť šachty a odlučovače ropných látok proti vniknutiu obojživelníkov a drobných cicavcov (napr. kovové siete a rohože s okami maximálne do 2 cm);
  - Na skládkovanie zeminy a výkopového materiálu je neprípustné využívať brehové porasty vodných tokov, močiarne biotopy a iné biotopy chránených druhov rastlín a živočíchov;

- Po ukončení všetkých stavebných prác uviesť okolitý terén do pôvodného stavu;
  - Prebytočná zemina, ktorá nebude využitá na úpravu terénu stavby, môže byť vyvezená iba na lokalitu dohodnutú s orgánom prírody;
  - V prípade nevyhnutného výrubu stromov a krov rastúcich mimo lesa je potrebné v zmysle zákona č. 543/2002 Z.z. o ochrane prírody a krajiny dopredu požiadať o súhlas príslušný orgán ochrany prírody;
  - V okolí stavby vysádzať len pôvodné druhy rastlín, krovín a drevín;
  - Dodržať všeobecné zásady a právne predpisy v oblasti ochrany životného prostredia.
4. Záväzné stanovisko č. OU-DK-OSZP-2025/001871-002 zo dňa 17.02.2025 Okresného úradu Dolný Kubín, odbor starostlivosti o ŽP, orgán štátnej vodnej správy, v ktorom súhlasí so zmenou stavby pred jej dokončením za podmienok:
- Pred vydaním povolenia zmeny stavby pred jej dokončením je stavebník povinný požiadať tunajší úrad o vydanie súhlasu podľa § 27 ods. 1 písm. b) vodného zákona;
  - V zmysle § 6 vodného zákona ten, kto pri zemných prácach zistí zdroj podzemných vôd s výdatnosťou väčšou ako 0,2 l/s je povinný to neodkladne oznámiť poverenej osobe;
  - Ak dôjde k zmene ustanovení právneho predpisu, podľa ktorých dotknutý orgán záväzné stanovisko vydal, alebo k podstatnej zmene skutkových okolností, z ktorých dotknutý orgán vychádzal, je potrebné, aby stavebník požiadal o nové záväzné stanovisko.
5. Záväzné stanovisko č. OU-DK-OSZP-2025/001840-002 zo dňa 03.03.2025 Okresného úradu Dolný Kubín, odbor starostlivosti o ŽP, orgán štátnej správy odpadového hospodárstva, v ktorom súhlasí so zmenou stavby pred jej dokončením za podmienok:
- Odpady, ktoré vzniknú pri realizácii stavby, budú zhodnotené, príp. zneškodnené v zmysle zákona o odpadoch. Pri nakladaní so stavebným odpadom platí ustanovenie § 77 ods. 1, 2 zákona o odpadoch. Pri nakladaní s odpadmi, ktoré vznikli pri výstavbe, údržbe, rekonštrukcii alebo demolácii komunikácii platí ustanovenie § 77 ods. 3, 4 zákona o odpadoch;
  - V prípade nebezpečných odpadov, je potrebné ich zneškodniť prostredníctvom oprávnenej organizácie;
  - Výkopovú zeminu je možné použiť v mieste staveniska-na zásypové práce, terénne úpravy a iné práce súvisiace s výstavbou alebo odovzdať povolenému zariadeniu;
  - V prípade, že pôvodca odpadu použiť odpad kat.č. 17 05 06 výkopová zemina iná ako uvedená v 17 05 05 (nekontaminovanú zeminu) a iný prirodzene sa vyskytujúci materiál ako vedľajší produkt, je potrebné, aby splnil podmienky ustanovené v § 2 ods. 4 zákona o odpadoch a § 5 Vyhlášky MŽP 344/2022 o stavebných odpadoch a odpadoch z demolácií;
  - Počas výstavby je pôvodca odpadov povinný viesť evidenciu vzniknutých odpadov, príp. vedľajších produktov a po ukončení prác ich predložiť tunajšiemu úradu.
6. Vyjadrenie č. OU-ZA-OSZP1-2025/021992-004 zo dňa 21.02.2025 Okresného úradu Žilina, odbor starostlivosti o ŽP, orgán ochrany prírody a krajiny, v ktorom odporúča súhlasiť so zmenou stavby pred jej dokončením za podmienok:
- Výkopy zabezpečiť tak, aby sa nestali zemnými pascami pre živočíchy;
  - Technicky zabezpečiť šachty a odlučovače ropných látok proti vniknutiu obojživelníkov a drobných cicavcov (napr. kovové siete a rohože s okami maximálne do 2 cm);
  - Areál výstavby zabezpečiť tak, aby nedochádzalo k úniku nebezpečných látok do podzemných vôd a okolitého prostredia;
  - Na skládkové zeminy a výkopového materiálu je neprípustné využívať brehovú porasty vodných tokov, močiarne biotopy a iné biotopy chránených druhov rastlín a živočíchov;
  - Prebytočná zemina ktorá nebude využitá na úpravu terénu stavby, môže byť vyvezená iba na lokalitu dohodnutú s orgánom ochrany prírody;
  - V prípade výrubu drevín požiadať o osobitný súhlas príslušný orgán ochrany prírody a krajiny, na výsadbu zelene použiť geograficky pôvodné druhy rastlín.
7. Záväzné stanovisko č. OU-ZA-OSZP2-2025/027655-002 zo dňa 27.02.2025 Okresného úradu Žilina, odbor starostlivosti o ŽP, orgán štátnej správy odpadového hospodárstva, v ktorom súhlasí so zmenou stavby pred jej dokončením za podmienok:
- Dodržiavať povinnosti na nakladanie so stavebnými odpadmi v zmysle ustanovenia § 77 zákona o odpadoch;

- Zabezpečiť spracovanie odpadu v zmysle hierarchie odpadového hospodárstva;
  - Stavebné odpady prednostne materiálovo zhodnotiť a výstup z recyklácie realizovaný v mieste vzniku prednostne využiť pri svojej činnosti, ak to technické, ekonomické a organizačné podmienky dovoľujú;
  - Výkopovú zeminu je možné prednostne využiť v rámci uvedenej stavby na spätné zásypy alebo ďalšie terénne úpravy;
  - Pôvodca odpadu je povinný stavebné odpady vznikajúce pri výstavbe, údržbe, rekonštrukcii alebo demolácii komunikácií prednostne materiálovo zhodnotiť pri výstavbe, rekonštrukcii alebo údržbe komunikácií;
  - Odpady, pre ktoré nie je možné alebo účelné zabezpečiť ich zhodnotenie, zabezpečiť ich zneškodnenie;
  - Odovzdať odpady len osobe oprávnenej nakladať s odpadmi v zmysle zákona o odpadoch;
  - Zaobchádzať s odpadmi v súlade so zákonom o odpadoch spôsobom, ktorý neohrozuje zdravie ľudí a nepoškodzuje životné prostredie;
  - Viest' a uchovávať evidenciu o druhoch a množstve odpadov a o nakladaní s nimi;
  - Pred vydaním kolaudačného rozhodnutia je investor stavby povinný predložiť príslušnému úradu doklad o zhodnotení, prípadne zneškodnení uvedených odpadov a požiadať o vydanie záväzného stanoviska podľa § 99 ods. 1 písm. b) bodu 5 zákona č. 79/2015 Z. z. o odpadoch a o zmene a doplnení niektorých zákonov v znení neskorších predpisov.
8. Stanovisko Stredoslovenskej distribučnej, a. s., Žilina, č. 202206-SP-0267-1 zo dňa 20.02.2025:
- v predmetnej lokalite stavby sa nachádzajú elektroenergetické zariadenia v majetku SSD,
  - všeobecné podmienky:
    - Vyjadrenie je možné použiť pre účely územného konania, pre účely stavebného povolenia, ako aj pre účely ohlásenia drobnej stavby;
    - V zmysle stavebného zákona je pre určenie presnej trasy podzemných vedení potrebné fyzicky ju vytýčiť. Presnú trasu podzemných káblových vedení v majetku SSD Vám na základe objednávky smerovanej cez aplikáciu zverejnenú na internetovej stránke **Chyba! Neplatné hypertextové prepojenie.** Elektronické služby) vytýči určený pracovník strediska údržby SSD v danej lokalite.
    - Od energetických zariadení žiadame dodržať ochranné pásmo v zmysle zákona 251/2012 Z.z. a bezpečné vzdialenosti podľa príslušných noriem STN (VN vzdušné vedenie 22 kV od krajného vodiča na každú stranu 10 metrov, VN zemné káblové vedenie a NN zemné káblové vedenie na každú stranu 1 meter), pričom pri NN vzdušných vedeniach požadujeme dodržať manipulačný technický priestor 1 meter od krajného vodiča NN vzdušného vedenia na každú stranu. Pri realizácii výkopových prác, žiadame neporušiť celistvosť uzemňovacej sústavy. Zároveň si Vás dovoľujeme upozorniť, že v danej lokalite sa môžu nachádzať aj podzemné vedenia tretích osôb.
    - V prípade súbehu a križovaní zemných káblových vedení žiadame dodržať manipulačný priestor min. 1 meter na každú stranu. V opačnom prípade pri opravách a rekonštrukciách našich zariadení nezodpovedáme za poškodenie Vášho zariadenia.
    - Pri manipulácii mechanizmami v blízkosti elektroenergetických zariadení SSD, ako aj pri prácach v ochrannom pásme v ich bezprostrednej blízkosti, je nevyhnutné dodržať všetky legislatívne opatrenia (vrátane ustanovení príslušných technických noriem) týkajúce sa bezpečnosti osôb, ochrany energetických zariadení a technického zhotovenia súbehov a križovaní.
    - V prípade akéhokoľvek poškodenia elektroenergetického zariadenia je túto skutočnosť pôvodca povinný neodkladne oznámiť na tel. číslo 0800 159 000.
    - Pred zahrnutím dotknutých energetických zariadení v majetku SSD musí realizátor prizvať zástupcu DDS z príslušného strediska údržby na kontrolu zariadenia, čo potvrdia buď v „Zápise o vytýčení podzemného el. vedenia“ resp. zápisom do stavebného denníka.
    - Platnosť tohto vyjadrenia je 12 kalendárnych mesiacov od jeho vystavenia. Vyjadrenie stráca platnosť pri zmene údajov či podmienok, na základe ktorých bolo vydané (zmene aktuálneho zaťaženia a technického stavu zapojenia distribučnej sústavy v danej lokalite, vstupných údajov, súvisiacej legislatívy a pod.).
9. Stanovisko Slovak Telekom, a.s., Bratislava č. 6612219452 zo dňa 20.02.2025, z dôvodu, že dôjde do styku so sieťami elektronických komunikácií (ďalej len SEK) spoločností Slovak Telekom, a. s., a/alebo DIGI SLOVAKIA, s.r.o., požadujú zahrnúť do podmienok určených stavebným úradom pre vydanie rozhodnutia

o umiestnení stavby alebo stavebného povolenia Všeobecné podmienky ochrany SEK., ktoré sú neoddeliteľnou súčasťou tohto stanoviska. Zároveň je stavebník povinný rešpektovať nasledovné:

- Existujúce zariadenia sú chránené ochranným pásmom (§23 zákona č.452/2021 Z.z.) a zároveň je potrebné dodržať ustanovenie § 108 zákona č.452/2021 Z.z. o ochrane proti rušeniu.
  - Vyjadrenie stráca platnosť uplynutím doby platnosti uvedenej vyššie vo vyjadrení, v prípade zmeny vyznačeného polygónu, dôvodu žiadosti, účelu žiadosti, v prípade ak uvedené parcelné číslo v žiadosti nezodpovedá vyznačenému polygónu alebo ak si stavebník nesplní povinnosť podľa bodu 3.
  - Stavebník alebo ním poverená osoba je povinná v prípade ak zistil, že jeho zámer, pre ktorý podal uvedenú žiadosť je v kolízii so SEK Slovak Telekom, a.s. a/lebo DIGI SLOVAKIA. s.r.o. alebo zasahuje do ochranného pásma týchto sietí (najneskôr pred spracovaním projektovej dokumentácie stavby), vyzvať spoločnosť Slovak Telekom, a.s. na stanovenie konkrétnych podmienok ochrany alebo preloženia SEK prostredníctvom zamestnanca spoločnosti povereného správou sietí: Ján Babál, jan.babal@telekom.sk, +421 44 4328456
  - V zmysle § 21 ods. 11 zákona č. 452/2021 Z.z. o elektronických komunikáciách sa do projektu stavby musí zakresliť priebeh všetkých zariadení v mieste stavby. Za splnenie tejto povinnosti zodpovedá projektant.
  - Zároveň upozorníme stavebníka, že v zmysle § 24 zákona č.452/2021 Z.z. je potrebné uzavrieť dohodu o podmienkach prekládky telekomunikačných vedení s vlastníkom dotknutých SEK. Bez uzavretia dohody nie je možné preložiť zrealizovať prekládku SEK.
  - Upozornujeme žiadateľa, že v textovej časti vykonávacieho projektu figurovať podmienka spoločnosti Slovak Telekom, a.s. a DIGI SLOVAKIA, s.r.o. o zákaze zriaďovania skládok materiálu a zriaďovania stavebných dvorov počas výstavby na existujúcich podzemných kábloch a projektovaných trasách prekládok podzemných telekomunikačných vedení a zariadení.
  - V prípade ak na Vami definovanom území v žiadosti o vyjadrenie sa nachádza nadzemná telekomunikačná sieť, ktorá je vo vlastníctve Slovak Telekom, a.s. a/lebo DIGI SLOVAKIA, s.r.o., je potrebné zo strany žiadateľa zabezpečiť nadzemnú sieť proti poškodeniu alebo narušeniu ochranného pásma.
  - Nedodržanie vyššie uvedených podmienok ochrany zariadení je porušením povinností podľa § 23 zákona č. 452/2021 Z.z. o elektronických komunikáciách v platnom znení.
  - V prípade, že žiadateľ bude so zemnými prácami alebo činnosťou z akýchkoľvek dôvodov pokračovať po tom, ako vydané vyjadrenie stratí platnosť, je povinný zastaviť zemné práce a požiadať o nové vyjadrenie.
  - Pred realizáciou výkopových prác je stavebník povinný požiadať o vytýčenie polohy SEK spoločnosti Slovak Telekom, a.s. a DIGI SLOVAKIA, s.r.o. na povrchu terénu. Vzhľadom k tomu, že na Vašom záujmovom území sa môžu nachádzať zariadenia iných prevádzkovateľov, ako sú napr. rádiové zariadenia, rádiové trasy, televízne káblkové rozvody, týmto upozornujeme žiadateľa na povinnosť vyžiadať si obdobné vyjadrenie od prevádzkovateľov týchto zariadení.
  - Vytýčenie polohy SEK spoločnosti Slovak Telekom, a.s. a DIGI SLOVAKIA, s.r.o. na povrchu terénu vykoná Slovak Telekom, a.s. na základe objednávky zadanej cez internetovú aplikáciu na stránke: <https://www.telekom.sk/vyjadrenia>
  - Vytýčenie bude zrealizované do troch týždňov od podania objednávky.
  - Stavebník alebo ním poverená osoba je povinná bez ohľadu na vyššie uvedené body dodržať pri svojej činnosti aj Všeobecné podmienky ochrany SEK, ktoré tvoria prílohu tohto vyjadrenia.
  - Žiadateľ môže vyjadrenie použiť iba pre účel, pre ktorý mu bolo vystavené. Okrem použitia pre účel konaní podľa stavebného zákona a následnej realizácie výstavby, žiadateľ nie je oprávnený poskytnuté informácie a dáta ďalej rozširovať, prenajímať alebo využívať bez súhlasu spoločnosti Slovak Telekom, a.s.
  - Prílohy k vyjadreniu: Všeobecné podmienky ochrany SEK, Situačný výkres obsahujúci záujmové územie žiadateľa.
10. Stanovisko Okresného riaditeľstva PZ v Dolnom Kubíne, Okresný dopravný inšpektorát v Dolnom Kubíne č. ORPZ-DK-ODI1-27-009/2025 zo dňa 11.02.2025, v ktorom súhlasí so zmenou stavby pred jej dokončením za podmienok:
- ODI požaduje počas realizácie uvedenej zmeny na stavbe „I/78 Oravský Podzámok-sanácia zosuvu

v km 4,75-6,00-rozšírenie cesty o jeden jazdný pruh“ v dňoch pondelok až piatok v čase rannej dopravnej špičky od 06:30 do 08:00 hod. a v čase poobednej dopravnej špičky od 14:00 – 16:00 hod. premávku riadiť ručne náležite poučenými osobami, ktoré budú dynamicky reagovať a minimalizovať časové zdržanie/dĺžky dopravných kongescií v mieste stavby;

- Umiestnenie trvalého DZ musí realizovať odborne spôsobilá osoba;
- Po osadení DZ žiadame prizvať zástupcu ODI, ktorý vykoná kontrolu;
- Použitie, grafické a farebné vyhotovenie dopravných značiek a dopravných zariadení bude v súlade so zákonom č. 8/2009 Z. z. o cestnej premávke a o zmene a doplnení niektorých zákonov v znení neskorších predpisov, vyhláškou č. 30/2020 Z. z. o dopravnom značení, TP 117 Spoločné zásady používania dopravných značiek a dopravných zariadení, TP 118 Zásady používania vodorovných dopravných značiek, TP 069 Použitie dopravných značiek a dopravných zariadení na označovanie pracovných miest, VL 6.1 Zvislé dopravné značky, VL 6.2 Vodorovné dopravné značky a VL 6.4 Vodiace dopravné zariadenia;
- Osoby pri realizácii prác pohybujúce sa apo komunikácii musia mať viditeľný bezpečnostný odev v zmysle § 27 vyhlášky MV SR č. 30/2020 Z.z. o dopravnom značení;
- V dobe zníženej viditeľnosti musí byť prekážka označená výstražným prerušovaným žltým svetlom, ostatné výkopy ohradiť pevnými zábranami proti vstupu chodcov;
- ODI si z dôvodu potreby zaistenia bezpečnosti a plynulosti cestnej premávky vyhradzuje právo na prípadnú úpravu alebo doplnenie trvalého a dočasného DZ;
- ODI si vyhradzuje právo dodatočne stanoviť podmienky alebo uložené podmienky zmeniť, ak si to vyžiada bezpečnosť a plynulosť cestnej premávky alebo dôležitý verejný záujem;
- ODI požaduje počas stavebných prác na uvedenej ceste I/78 nasadiť maximálny počet pracovných strojov a zamestnancov tak, aby obmedzenie premávky bolo na čo najkratšie obdobie. ODI požaduje ak to dovoľujú stavebné postupy a poveternostné podmienky vykonávať práce na ceste I/78 cez sobotu a v nedeľu, nakoľko počas týchto dní je pokles vozidiel prechádzajúcich daným úsekom cesty. ODI požaduje pred realizáciou uvedenej stavby požiadať tunajší ODI o čiastočnú uzávierku a o zvláštne užívanie ceste I/78 spolu s harmonogramom stavebných prác s uvedením presného dátumu začiatku a konca prác na ceste.

## **II. Špeciálny stavebný úrad určuje pre zmenu stavby tieto záväzné podmienky:**

1. Stavba bude zrealizovaná podľa projektovej dokumentácie pre zmenu stavby pred jej dokončením, overenej špeciálnym stavebným úradom.
2. Podmienky v stavebnom povolení č. OU-ZA-OCDPK-2022/033950/4/BIL zo dňa 19.08.2022, ktoré nadobudlo právoplatnosť dňa 22.09.2022 ostávajú v platnosti.

Za vydanie tohto rozhodnutia sa správny poplatok nevyberá, pretože podľa § 4 ods. 1 písm. a) zákona č. 145/1995 Z. z. o správnych poplatkoch v znení neskorších predpisov sú štátne orgány, obce, vyššie územné celky a rozpočtové organizácie, s výnimkou položky 10 a 11 sadzovníka správnych poplatkov, ak tento zákon neustanovuje inak, od poplatkov oslobodené.

### **Odôvodnenie**

Stavebník podal dňa 20. 01. 2025 listom č. SSC/5743/2025/6461/874 zo dňa 14.01.2025 žiadosť o zmenu stavby pred dokončením na stavebný objekt: SO 01 Cesta, SO 02 Oporný múr, SO 03 Prieputy, stavby: „I/78 Oravský Podzámok – sanácia zosuvu v km 4,750-6,000“ (ďalej len „stavba“).

Dňom podania žiadosti bolo konanie o zmene stavby pred dokončením začaté (ďalej len „konanie“).

Podľa § 12 písm. d) zákona č. 25/2025 Z.z. štátnu správu vo výstavbe vykonáva špeciálny stavebný úrad.

Podľa § 84 ods. 4 písm. b) zákona č. 25/2025 Z.z., doterajšie predpisy v znení účinnom od 31. marca 2025 sa použijú na vybavenie konania začatého na stavebnom úrade do 31. marca 2025 na žiadosť stavebníka.

Doterajším právnym predpisom sa rozumie zákon č. 50/1976 Zb. o územnom plánovaní a stavebnom poriadku (stavebný zákon) v znení neskorších predpisov a jeho vykonávacie predpisy.

Na stavbu vydal špeciálny stavebný úrad stavebné povolenie č. OU-ZA-OCDPK-2022/033950/4/BIL zo dňa 19.08.2022, ktoré nadobudlo právoplatnosť dňa 22.09.2022.

Obec Oravský Podzámok listom č. OcÚ 113/2025 zo dňa 26.03.2025 a obec Hruštín listom č. OUHRUS-S2025/85-2 zo dňa 06.02.2025 a listom č. OUHRUS-S2025/442-2 zo dňa 19.08.2025 potvrdila súlad zmeny stavby pred jej dokončením s obsahom záväznej časti územnoplánovacej dokumentácie. Zároveň stavebník predložil ku konaniu o zmene stavby pred jej dokončením záväzné stanovisko Žilinského samosprávneho kraja list č. 03087/2025/OD-22 zo dňa 17.04.2025.

Špeciálny stavebný úrad oznámil začatie konania listom č. OU-ZA-OCDPK/2025/020078/2/KRI zo dňa 13.03.2025 a stanovil termín do kedy môžu účastníci konania a dotknuté orgány uplatniť námietky a svoje stanoviská. Začatie konania bolo oznámené verejnou vyhláškou v dotknutých obciach a na úradnej tabuli Okresného úradu Žilina, na internetovej stránke Okresného úradu Žilina a na centrálnej úradnej elektronickej tabuli.

V rámci konania o zmene stavby pred jej dokončením stavebník predložil súhlasné rozhodnutia, vyjadrenia a stanoviská dotknutých orgánov a iné podklady potrebné pre vydanie: záväzné stanovisko Žilinského samosprávneho kraja, odbor dopravy č. 03087/2025-OD-22 zo dňa 17.04.2025; vyjadrenie obce Oravský Podzámok č. 93/2025-vyjad. zo dňa 11.02.2025; vyjadrenie obce Oravský Podzámok č. OcÚ 113/2025 zo dňa 26.03.2025; stanovisko obce Oravský Podzámok č. OcÚ 113/2025-dopl. zo dňa 04.06.2026; záväzné stanovisko obce Hruštín č. OUHRUS-S2025/85-2 zo dňa 06.02.2025; záväzné stanovisko obce Hruštín č. OUHRUS-S2025/442-2 zo dňa 19.08.2025; rozhodnutie vo veci trvalého odňatia pozemkov Okresného úradu Dolný Kubín, pozemkový a lesný odbor č. OU-DK-PLO-2025/004686-006 zo dňa 13.06.2025 a rozhodnutie č. OU-DK-PLO-2025/004686-011 zo dňa 01.10.2025; vyjadrenie Okresného úradu Dolný Kubín, odbor starostlivosti o ŽP č. OU-DK-OSZP-2025/001871-002 zo dňa 17.02.2025 (orgán štátnej vodnej správy); stanovisko Okresného úradu Dolný Kubín, odbor starostlivosti o ŽP č. OU-DK-OSZP-2025/001840-002 zo dňa 03.03.2025 (orgán správy odpadového hospodárstva); stanovisko Okresného úradu Dolný Kubín, pozemkový a lesný odbor č. OU-DK-PLO-2025/002608-002 zo dňa 26.02.2025; stanovisko Slovenského vodohospodárskeho podniku, š.p., Povodie horného Váhu, č. SVP 6238/2025/2 zo dňa 07.03.2025; vyjadrenie Okresného úradu Námestovo, odbor starostlivosti o ŽP č. OU-NO-OSZP-2025/004825-002 zo dňa 12.02.2025 (orgán štátnej vodnej správy); záväzné stanovisko Okresného úradu Námestovo, odbor starostlivosti o ŽP č. OU-NO-OSZP-2025/004842 zo dňa 19.02.2025 (orgán správy ochrany prírody a krajiny); vyjadrenie Okresného úradu Námestovo, odbor starostlivosti o ŽP č. OU-NO-OSZP-2025/005128-002 zo dňa 14.02.2025 (orgán správy ochrany ovzdušia); vyjadrenie Okresného úradu Žilina, odbor starostlivosti o ŽP č. OU-ZA-OSZP1-2025/021992-004 zo dňa 21.02.2025 (orgán správy ochrany prírody a krajiny); vyjadrenie Okresného úradu Žilina, odbor starostlivosti o ŽP č. OU-ZA-OSZP2-2025/026847-002 zo dňa 24.02.2025 (orgán štátnej vodnej správy); vyjadrenie Okresného úradu Žilina, odbor starostlivosti o ŽP č. OU-ZA-OSZP2-2025/027655-002 zo dňa 27.02.2025 (orgán správy odpadového hospodárstva); stanovisko Stredoslovenskej distribučnej, a.s., Žilina, č. 202206-SP-0267-1 zo dňa 20.02.2025; vyjadrenie Energotel 620260202 zo dňa 29.01.2026; vyjadrenie SPP distribúcia č. TD/EX/03869/2025W zo dňa 02.02.2025; vyjadrenie Slovak Telekom, a.s., Bratislava č. 6612219452 zo dňa 20.02.2025; rozhodnutie vo veci trvalého odňatia pozemkov Okresného úradu Námestovo, pozemkový a lesný odbor č. OU-NO-PLO1-2025/020653-006 zo dňa 21.10.2025; záväzné stanovisko Okresného úradu Dolný Kubín, odbor starostlivosti o ŽP č. OU-DK-OSZP-2025/001844-003 zo dňa 10.03.2025 (orgán správy ochrany prírody a krajiny); stanovisko Oravskej vodárenskej spoločnosti, a.s., č. 552-2/tech/B1/2025 zo dňa 20.02.2025; stanovisko Okresného riaditeľstva PZ v Dolnom Kubíne, Okresný dopravný inšpektorát č. ORPZ-DK-ODI1-27-009/2025 zo dňa 11.02.2025; overený geometrický plán č. 36433756-38/2024-OU Námestovo č. 1554/2024 dňa 11.12.2024; overený geometrický plán č. 36433756-37/2024-OU Dolný Kubín č. 634/24 dňa 04.12.2024; Kúpna zmluva č. 88/3320-ZA/2025, Kúpna zmluva č. 89/3320-ZA/2025; Kúpna zmluva č. 90/3320-ZA/2025; Kúpna zmluva č. 91/3320-ZA/2025; Dohoda č. 5/12/209/2025 medzi Lesy SR, š.p., Banská Bystrica a SSC, Bratislava.

V uskutočnenom konaní o zmene stavby pred jej dokončením špeciálny stavebný úrad posúdil žiadosť z hľadísk uvedených v § 62 stavebného zákona a zistil, že zmenou stavby pred jej dokončením nebudú ohrozené záujmy spoločnosti, ani neprímerane obmedzené či ohrozené práva a oprávnené záujmy účastníkov konania. Stavebník pred vydaním povolenia na zmenu stavby pred jej dokončením doložil špeciálnemu stavebnému úradu vlastnícke a iné právo k pozemkom, na ktorých sa zmena stavby bude realizovať. Špeciálny stavebný úrad v priebehu konania nezistil dôvody, ktoré by bránili povoleniu zmeny stavby pred dokončením, preto rozhodol tak ako je uvedené vo výroku tohto rozhodnutia.

## Poučenie

Proti tomuto rozhodnutiu sa môžu účastníci konania podľa § 53 a § 54 správneho poriadku odvolať do 15 dní odo dňa jeho doručenia na Okresný úrad Žilina, odbor cestnej dopravy a pozemných komunikácií, Vysokoškolákov 8556/33B, 010 08 Žilina. Po vyčerpaní opravných prostriedkov je toto rozhodnutie preskúmateľné súdom.

Ing. Zuzana Polkorábová  
vedúca odboru

Toto rozhodnutie sa doručuje účastníkom konania formou verejnej vyhlášky vyvesením po dobu 15 dní na úradnej tabuli Okresného úradu Žilina, zároveň bude zverejnené na webovom sídle Okresného úradu, odbor cestnej dopravy a pozemných komunikácií [www.minv.sk](http://www.minv.sk) v časti „Úradná tabuľa“, ako aj na centrálnej úradnej elektronickej tabuli na stránke portálu [www.slovensko.sk](http://www.slovensko.sk) v časti „Úradná tabuľa“. Posledný deň tejto lehoty je dňom doručenia.

### Doručí sa účastníkom konania – verejnou vyhláškou:

1. Účastníci konania podľa § 59 ods. 1 stavebného zákona

### Na vedomie:

1. Obec Oravský Podzámok, č. 61, 027 41 Oravský Podzámok, so žiadosťou o zverejnenie rozhodnutia jeho vyvesením po dobu 15 dní na úradnej tabuli obce a webovom sídle obce ak ho má zriadené
2. Obec Hruštín, Kultúrna 468/2, 029 52 Hruštín, so žiadosťou o zverejnenie rozhodnutia jeho vyvesením po dobu 15 dní na úradnej tabuli obce a webovom sídle obce ak ho má zriadené
3. Lesy SR, š. p., OZ Námestovo, 029 01 Námestovo
4. SVP, š.p., Nábr.I.Krasku 3/384, 921 80 Piešťany
5. Oravská vodárenská spoločnosť, a.s., Bysterecká 2180, 026 80
6. Stredoslovenská distribučná, a.s., Pri Rajčianke 2927/8, 01047 Žilina
7. Slovak Telekom a.s. Bajkalská 28, 917 62 Bratislava
8. ARRIVA Liorbus, a.s. , Bystrická cesta 62, 034 01 Ružomberok SR
9. Okresný úrad Žilina, odbor starostlivosti o ZP
10. Okresný úrad Dolný Kubín, pozemkový a lesný odbor
11. Okresný úrad Námestovo, pozemkový a lesný odbor
12. Okresný úrad Dolný Kubín, odbor starostlivosti o ŽP
13. Okresný úrad Námestovo, odbor starostlivosti o ŽP
14. Okresné riaditeľstvo PZ v Dolnom Kubíne ODI DK

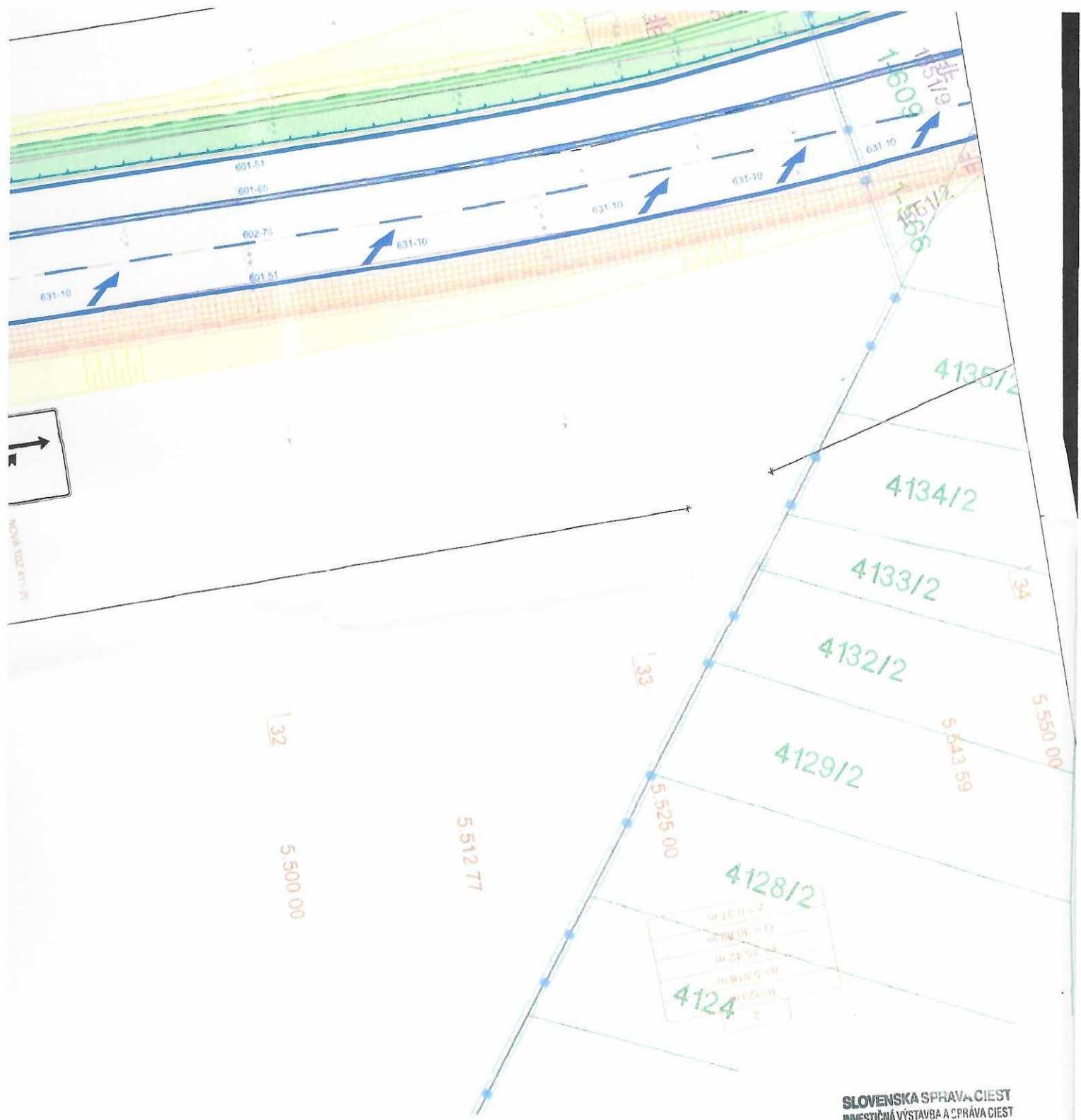
### **Potvrdenie dátumu vyvesenia a zvesenia verejnej vyhlášky:**

Dátum vyvesenia: .....

.....  
Podpis a odtlačok úradnej pečiatky





Dátum zvesenia: .....

.....  
Podpis a odtlačok úradnej pečiatky



NOVÁ TÍZ 411-26

my, spevnenie vtoku a výtoku priepustu  
1-60, prídlažba 50/50; 50/25  
Šenie  
nia H1 (celková dĺžka 1765.34 m)

- Legenda zvislého trvalého značenia:
-  NOVÁ TÍZ 411-20 Zvýšenie počtu jazdných pruhov (vpravo, pokračujú 2 pruhy)
  -  NOVÁ TÍZ 411-20 Zníženie počtu jazdných pruhov (vpravo, pokračuje 1 pruh)
  -  NOVÁ TÍZ 356-82 Kilometrovník (s číslom zvlášť významnej cesty I. triedy)
  -  NOVÁ TÍZ 356-82 Kilometrovník (s číslom zvlášť významnej cesty I. triedy)

W 25 0 = 2
W 30 0 = 0
W 35 0 = 1
W 40 0 = 0
W 45 0 = 0
W 50 0 = 0
W 55 0 = 0
W 60 0 = 0
W 65 0 = 0
W 70 0 = 0
W 75 0 = 0
W 80 0 = 0
W 85 0 = 0
W 90 0 = 0
W 95 0 = 0
W 100 0 = 0

**SLOVENSKÁ SPRÁVA CIEST**  
INVESTIČNÁ VÝSTAVBA A SPRÁVA CIEST  
Martina Huzara 104/A  
010 01 ŽILINA



**Zmena stavby pred dokončením**

Hlavný inžinier projektu Ing. Peter Mareš	Autorizovaný Ing. Ing. Peter Mareš	Vypracoval: Ing. Juraj Ondriaga	Stavebník: SSC, IVSC Žilina
Název stavby: <b>1/78 Oravský Podzámok - sanácia zosuvu v km 4.750 – 6.000</b>			
Partičné číslo C-KN			KLASIF. STAVBY
2 1 1 1 2			1 2