



# PROGRAM ROZVOJA OBCE STEBNÍCKA HUTA NA ROKY 2015 - 2022



<b>Názov</b>	Program rozvoja obce Stebnícka Huta na roky 2015 – 2022
<b>Územné vymedzenie</b>	Prešovský kraj, obec Stebnícka Huta
<b>Dátum schválenia PR</b>	16.12.2015
<b>Dátum platnosti</b>	01/2022
<b>Verzia</b>	1
<b>Publikovaný verejne</b>	<a href="http://www.stebnickahuta.sk">www.stebnickahuta.sk</a>

# OBSAH

Úvod

1. Analytická časť

1.1 Analýza vnútorného prostredia

1.2 Analýza vonkajšieho prostredia

1.3 Zhodnotenie súčasného stavu územia

2. Strategická časť

3. Programová časť /plánovacia časť

4. Realizačná časť

5. Finančná časť

5.1 Indikatívny finančný plán PHSR

6. Povinné prílohy PHSR

# ÚVOD

Program rozvoja obce (ďalej len PR), je základným a kľúčovým dokumentom obce, ktorý vychádza z poznania situácie a konkrétnych potrieb obyvateľov, podnikateľov, záujmových skupín a ďalších subjektov v území, formuluje svoju predstavu o budúcnosti spolu s činnosťami a projektmi na jej zabezpečenie. Hlavným dôvodom pre vypracovanie Programu rozvoja obce Stebnicka Huta bolo zapojenie a koordinácia jednotlivých subjektov pôsobiacich v obci pri rozvoji územia obce, formulovaní spoločných cieľov, plánovaní aktivít a projektov. Tento dokument zároveň vytvára predpoklady na možnosť širšieho zapojenia sa do procesu čerpania prostriedkov z fondov EÚ, z podporných a rozvojových programov v rámci národných zdrojov.

Na základe analýzy hospodárskeho a sociálneho rozvoja obce a jej územia boli stanovené strategické ciele a priority rozvoja, ktoré naplňajú víziu ďalšieho smerovania rozvoja obce. Program rozvoja obce predstavuje smer, akým sa obec Stebnicka Huta chce uberať a prostredníctvom navrhnutých opatrení oživovať sociálny, ekonomický a kultúrny rozvoj obce. Pri tvorbe Programu rozvoja obce Stebnicka Huta sa uplatňoval participatívny prístup, čo prinieslo pre samosprávu pohľad a názory občanov, ktorí územie a život v obci poznajú najlepšie.

Program rozvoja obce poskytuje komplexný pohľad na to, aká obec je a akou by chcela byť. Vízia o smerovaní obce stanovená v PR, vyjadruje ekonomické a sociálne záujmy obce a zároveň je v súlade s prijatými koncepciami štátu, vyššieho územného celku, prípadne rezortnými stratégiami, záujmami ochrany životného prostredia, kultúrneho dedičstva a pod. Tento dokument má zásadný význam pre rozvoj obce a jeho existencia je podmienkou pri získavaní finančných prostriedkov zo štrukturálnych fondov v programovom období 2014 - 2020.

PR obce Stebnicka Huta bol vytvorený spoluprácou hlavných aktérov z územia. Pri zahájení procesu spracovania bol zriadený riadiaci tím, tvorený zástupcami obce a externým pracovníkom a pracovná skupina. Riadiaci tím, zodpovedný za koordináciu procesu prípravy a realizácie PR a pozostával z garanta PR (starosta obce), poslankyne obecného zastupiteľstva (zástupkyňa starostu obce), miestneho aktivistu a keďže sa príprava PR realizovala v spolupráci s externou firmou, členom riadiaceho tímu je aj externý odborník. Pracovná

skupina sa skladá zo zástupcov funkčných komunit a predstaviteľov rôznych oblastí verejného života obce – mládež, dôchodcovia, podnikateľský sektor, školstvo a kultúra. Členovia pracovnej skupiny prezentovali svoj pohľad na rozvojové priority obce, ktoré boli premietnuté do pripravovaných aktivít v krátkodobom alebo strednodobom horizonte. Počas spracovania PR prebiehali pracovné stretnutia a proces spracovania trval od júna 2015 do decembra 2015. Plánovaný termín ukončenia procesu tvorby bol 08/2015 avšak vzhľadom na zdĺhavé spracovanie niektorých častí, bol termín predĺžený do decembra 2015. Časový harmonogram umožnil poslancom a obyvateľom aktívne sa zúčastňovať na procese prípravy strategického plánovacieho dokumentu, prípadne koordinovať strategické plánovanie v území s prípravou iných strategických plánovacích dokumentov.

Tabuľka č. 1 Harmonogram spracovania PR obce Stebnicka Huta

Termín	Jún 2015	Júl 2015	August 2015	September 2015	Október 2015	November 2015	December 2015
Úvod							
Analytická časť							
Strategická časť							
Programová časť							
Realizačná časť							
Finančná časť							
Verejné prerokovanie							
Schválenie PR obecným zastupiteľstvom							

(zdroj: vlastné spracovanie)

Do spracovania PR obce Stebnicka Huta dostali príležitosť vstúpiť všetci obyvatelia obce vrátane podnikateľských subjektov, organizácií a inštitúcií z obce. Obyvatelia, ako aj zástupcovia podnikateľských subjektov, organizácií a inštitúcií mali možnosť zapojiť sa do procesu programovania prostredníctvom rozhovorov, dotazníkov a pripomienkovania pracovných verzií strategického programu. Tabuľka č. 2 zobrazuje spôsob zapojenia verejnosti do prípravy Programu rozvoja obce. Verejnosť bola informovaná o spracovávaní PRO hlavne prostredníctvom webovej stránky obce.

Tabuľka č. 2 Metódy zapojenia verejnosti do prípravy PRO

Metóda	Informovanie verejnosti	Získavanie názorov verejnosti	Zohľadnenie názorov verejnosti
<b>Tlačené materiály</b>			
Verejné informačné tabule	x		
Webová stránka obce	x	x	
<b>Využitie existujúcich médií</b>			
Informácie v obecnom rozhlase	x		
Stretnutia	x	x	
<b>Stretnutia</b>			
Využitie miestnych ľudí na získavanie názorov		x	x
Podujatia a stretnutia obyvateľov	x	x	
Stretnutia s kľúčovými skupinami	x	x	
Rokovania			x
Návšteva v dotknutom území		x	
<b>Riešenie problémov a metódy na dosiahnutie konsenzu</b>			
Brainstorming		x	x
Rokovania			x
Nezávislí experti poskytujúce poradenské služby		x	x
Práca s expertmi			x
<b>Rozhovory a prieskumy</b>			
Dotazník pre širokú verejnosť	x	x	
Prieskumy verejnej mienky	x	x	
<b>Poradné skupiny</b>			
Pracovné skupiny			x

(zdroj: vlastné spracovanie)

Program rozvoja obce Stebnicka Huta na roky 2015-2022 bol vypracovaný v súlade so zákonom č. 539/2008 Z.z. o podpore regionálneho rozvoja a bol schválený obecným zastupiteľstvom.

Tabuľka č. 3 Zámer spracovania PR

<b>Zámer spracovania PR</b>																					
<b>Názov dokumentu</b>	Program rozvoja obce Stebnicka Huta na roky 2015 - 2022																				
<b>Forma spracovania</b>	Spracovanie PR bude vykonávať obec za pomoci externých odborníkov, v súlade s Metodikou na vypracovanie PR obce, verzia 2.0 (podľa zákona č. 539/2008 Z.z. o podpore regionálneho rozvoja v znení zákona č. 309/2014 Z.z.)																				
<b>Riadenie procesu spracovania</b>	<p>Proces spracovania PR bude manažovaný prostredníctvom riadiaceho tímu, ktorý je zodpovedný za celkovú koordináciu spracovania PR.</p> <table border="1" style="width: 100%; border-collapse: collapse;"> <thead> <tr> <th colspan="3">Riadiaci tím</th> </tr> <tr> <th>Meno</th> <th>Funkcia v obci</th> <th>Činnosť v riadiacom tíme</th> </tr> </thead> <tbody> <tr> <td>Mgr. Gabriel Šiba</td> <td>starosta obce</td> <td>koordinátor riadiaceho tímu</td> </tr> <tr> <td>Zuzana Ivančaková</td> <td>zástupkyňa starostu obce</td> <td>člen riadiaceho tímu</td> </tr> <tr> <td>Peter Karašinský</td> <td>miestny aktivista</td> <td>člen riadiaceho tímu</td> </tr> <tr> <td>Mgr. Tomáš Sahuľ</td> <td>externý odborník</td> <td>člen riadiaceho tímu za dodávateľa</td> </tr> </tbody> </table> <p>Zriadená bude pracovná skupina zo zástupcov obce, ktorá bude zodpovedná za tvorbu obsahovej stránky PR obce</p> <p>Do spracovania PR bude zapojená aj verejnosť, a to formou získavania informácií prostredníctvom dotazníkov/ankiet, komunikácie a stretnutí s obyvateľmi.</p>			Riadiaci tím			Meno	Funkcia v obci	Činnosť v riadiacom tíme	Mgr. Gabriel Šiba	starosta obce	koordinátor riadiaceho tímu	Zuzana Ivančaková	zástupkyňa starostu obce	člen riadiaceho tímu	Peter Karašinský	miestny aktivista	člen riadiaceho tímu	Mgr. Tomáš Sahuľ	externý odborník	člen riadiaceho tímu za dodávateľa
Riadiaci tím																					
Meno	Funkcia v obci	Činnosť v riadiacom tíme																			
Mgr. Gabriel Šiba	starosta obce	koordinátor riadiaceho tímu																			
Zuzana Ivančaková	zástupkyňa starostu obce	člen riadiaceho tímu																			
Peter Karašinský	miestny aktivista	člen riadiaceho tímu																			
Mgr. Tomáš Sahuľ	externý odborník	člen riadiaceho tímu za dodávateľa																			
<b>Obdobie spracovania</b>	- obdobie spracovania 06/2015 – 12/2015 - harmonogram spracovania (samostatný dokument)																				
<b>Financovanie spracovania</b>	rozpočet obce																				

(zdroj: vlastné spracovanie)

Program rozvoja obce pozostáva z :

- Analytická časť - predstavuje súčasný stav hospodárskej, sociálnej a ekonomickej stránky, infraštruktúry a životného prostredia. Zahŕňa analýzu vnútorného a vonkajšieho prostredia a zhodnotenie súčasného stavu územia.
- Strategická časť - obsahuje víziu s stratégiu rozvoja obce v záujme dosiahnutia vyváženého udržateľného rozvoja územia.
- Programová časť – v tejto časti sú stanovené priority rozvoja obce, špecifické ciele v rámci jednotlivých priorít a aktivity, ktoré obec plánuje realizovať.
- Realizačná časť - je zameraná na popis organizačného zabezpečenia realizácie programu rozvoja obce, systém monitorovania a hodnotenia plnenia programu rozvoja obce na základe stanovených merateľných ukazovateľov, vecný a časový harmonogram realizácie programu rozvoja obce formou akčného plánu.
- Finančná časť - obsahuje indikatívny finančný plán na celú realizáciu Programu rozvoja obce, model viaczdrojového financovania jednotlivých opatrení, aktivít (projektov) a hodnotiacu tabuľku pre výber projektov.

Program rozvoja obce Stebnicka Huta je dokumentom otvoreným a na základe výsledkov hodnotenia a stavu implementácie jednotlivých aktivít môže byť aktualizovaný a dopĺňaný.

# 1 ANALYTICKÁ ČASŤ

Analytická časť je založená na databáze informácií a ukazovateľov, obsahuje komplexné hodnotenie a analýzu východiskovej situácie obce s väzbami na širšie územie a odhad budúceho vývoja s dôrazom na možné riziká a ohrozenia vo väzbe na existujúce relevantné stratégie a koncepcie a využívanie vnútorného potenciálu územia, jeho limitov a rozvoja územia obce. Analýza sa opiera aj o PHSR obce Stebnicka Huta za predchádzajúce obdobie. Predstavuje súčasný stav hospodárskej, sociálnej a ekonomickej stránky, infraštruktúry a životného prostredia. Na základe výsledkov analýzy a uvedomenia si silných a slabých stránok obce s možnosťami využitia príležitostí a eliminácie ohrození, boli stanovené priority rozvoja obce.

## 1.1 Analýza vnútorného prostredia

Komplexná analýza súčasného stavu územia je zostavená na základe informácií získaných z relevantných zdrojov, ktoré popisujeme v ďalších častiach PRO obce Stebnicka Huta.

Obec Stebnicka Huta sa nachádza v severnej časti PSK v okrese Bardejov. Prešovský kraj je prevažne vidiecky región SR, s dlhodobou nadpriemernou nezamestnanosťou, nízkym stupňom pripravenosti na inovácie, priemerne atraktívny a konkurencieschopný, rozvíjajúci sa mimo centra rozvojových aktivít EÚ. Možnosťami rozvoja PSK sú v cezhraničnej spolupráci s Poľskou republikou a Ukrajinou.

Rozlohou je Prešovský kraj druhým najväčším krajom SR (18,3 % územia) s prevládajúcimi malými obcami, členitým reliéfom a bohatým nerastným bohatstvom. Susedí s Košickým, Banskobystrickým a Žilinským krajom.

Polohu obce môžeme charakterizovať z hľadiska rôznych kritérií. Kultúrno-historicky je obec súčasťou historického regiónu Horný Šariš. Z geomorfologického hľadiska sa obec nachádza v Apľsko-himalájskej sústave, podsústave Karpát, provincii Východné Karpaty a celkoch Ondavská vrchovina a Busov.

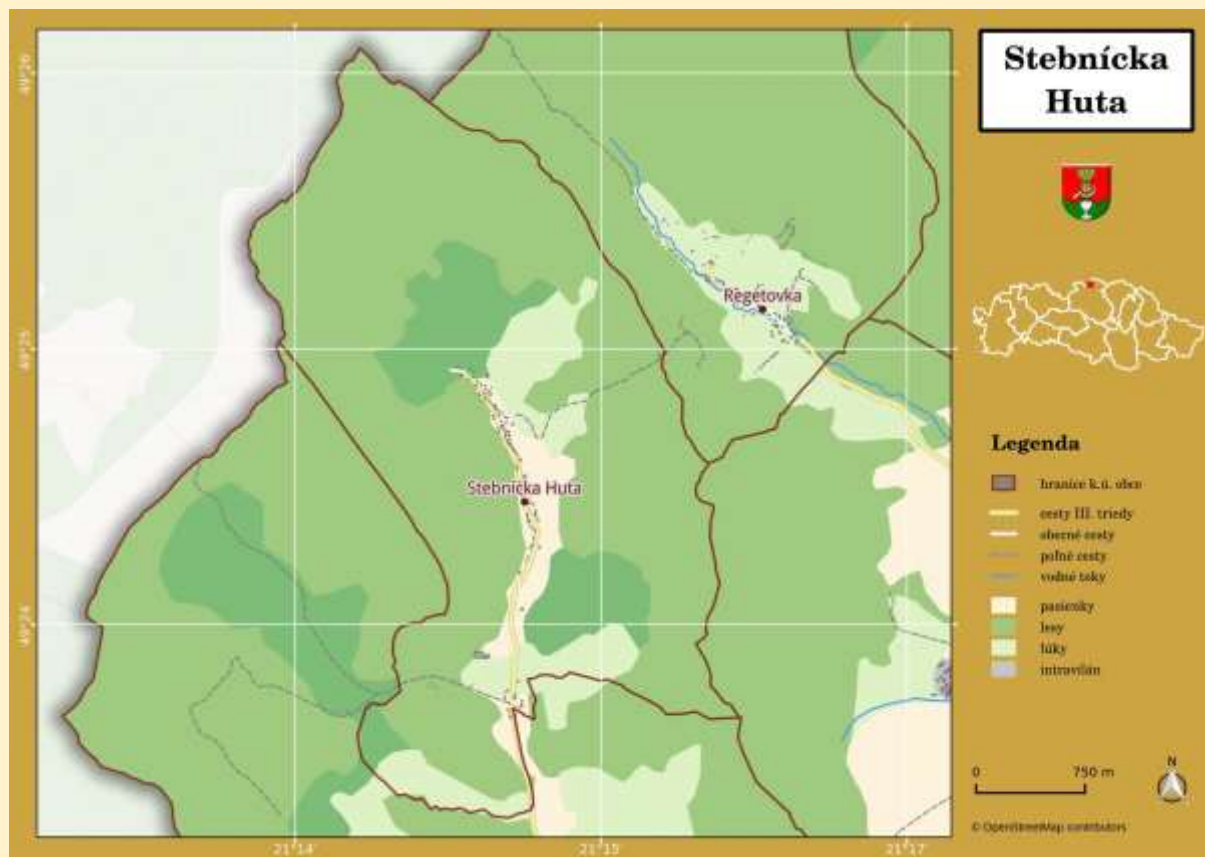
Obec Stebnicka Huta leží na východe Slovenska v doline potoka Rosucká voda a jeho prítokov. Kataster obce leží v geomorfologických celkoch Busov a Ondavská vrchovina. Obec je od najbližšieho mesta Bardejov, okresného mesta, vzdialená 18 km a od krajského mesta Prešov 60 km.

Administratívne obec patrí do okresu Bardejov a PSK. Kataster obce je situovaný v severnej časti okresu. Rozloha katastra obce je 9,43 km<sup>2</sup>, čo pri počte obyvateľov v roku 2014 – 234




obyvateľov, udáva priemernú hustotu zaľudnenia na úrovni 25 obyvateľov na km<sup>2</sup> (ŠÚ 2014). Nadmorská výška stredu obce je 490 m n. m. Katastrálne územie obce Stebnicka Huta hraničí na severe s Poľskou republikou, na severovýchode s obcou Regetovka, na východe s obcou Chmeľová a juhozápade s obcou Stebník.

Obrázok č. 1 Situačná mapa obce Stebnicka Huta



Tabuľka č. 4 Základné informácie o obci

Erb obce	
Okres	Bardejov
Kraj	Prešovský
Prvá písomná zmienka o obci	1600
Nadmorská výška obce	490
Celková výmera územia obce	9,43 km <sup>2</sup>
Počet obyvateľov k 31.12.2014	234
Hustota obyvateľstva na km <sup>2</sup> k 31.12.2014	25 obyv./km <sup>2</sup>

(zdroj: vlastné spracovanie)

## **História obce**

Prvá písomná zmienka o obci je doložená z roku 1600, kde sa spomína ako Vollia Huta, neskôr ako Sklenna Hutta (1773), Stebnická Huť (1808), Hutiská (1920), Stebnická Huta (1927); po maďarsky Sztebnikhuta, Esztebnekhuta.

Obec založili na území panstva Makovica. V roku 1641 obnovili putovnú sklársku hutu, ktorá bola v prevádzke do roku 1856. Vyrábali tu aj krištáľové sklo.

V roku 1787 mala obec 29 domov a 167 obyvateľov, v roku 1828 mala 21 domov a 316 obyvateľov. Od polovice 19. storočia do roku 1914 bola v obci pila. Majetky v obci mali Aspremontovci, v 20. storočí Szirmayovci, Singerovci.

Za I. ČSR pracovali obyvatelia väčšinou v lesoch. Značná časť pracovala v Bardejove. Pôdu obrábali súkromne hospodáriaci roľníci. Po druhej svetovej vojne sa v začalo prejavovať fungovanie centrálne riadenej ekonomiky. Počet obyvateľov sa znižoval pretože obyvatelia začali odchádzať za prácou do miest. Tento negatívny trend sa ešte zvýraznil po socioekonomických zmenách v deväťdesiatych rokoch minulého storočia. V súčasnosti sa vedenie obce snaží zabrániť odchodu mladých ľudí z obce.

## ***Prírodné danosti obce***

Územie obce Stebnická Huta je členité. Najnižší bod je pri výtoky potoka Rusucká voda z katastra obce a najvyšším bodom je vrch Karkov laz s nadmorskou výškou 788 m n.m. (Atlas Krajiny SR). Obec je územnou súčasťou slovensko-poľského hrebeňa oblasti vonkajšieho flyšu Nízkych Beskýd ako súčasť Karpát. Ondavská vrchovina je tvorená súborom geomorfologických celkov, budovaných prevažne flyšovými horninami. Na Ondavskej vrchovine sa striedajú malebné lesy s horskými lúkami, pastvinami a hospodárskou pôdou. Zmiešané lesy zaberajú väčšiu časť katastrálneho územia obce. Z listnatých stromov sa najviac vyskytuje buk, v menšej miere breza, javor, dub a hrab, z ihličnanov je to smrek a jedľa.

Prírodný potenciál Ondavskej vrchoviny na relatívne ekologicky nenarušenom prostredí bol podnetom pre vytvorenie mnohých prírodných rezervácií, chránených území a náučných chodníkov k ochrane krajinných a prírodovedných hodnôt tejto oblasti.

Obec leží v mierne teplej oblasti s priemerným úhrnom zrážok 600 – 750 mm, dobou trvania snehovej pokrývky 80 – 100 dní a dĺžkou vegetačného obdobia okolo 130 dní, priemerná teplota v júli je cca. 15 – 16°C a v mesiaci január -5 až -6°C. Priemerné teploty umožňujú poľnohospodárske využitie pôdy – pestovanie obilnín, repky olejnej a zemiakov,

chov hovädzieho dobytku a oviec. Prevládajú hlinité, hlinito – piesčité až ílovito – hlinité pôdy.

S pôdnym krytom úzko súvisí aj využitie pôd v území katastra. Údaje o využívaní pôd v území sú prevzaté so štatistického úradu SR a sú aktuálne k 31.12.2014. Rozloha obce Stebnicka Huta je 943,33 hektára. Z tejto výmery je 337,34 hektára poľnohospodárskej pôdy čo predstavuje 36,0 % výmery územia a 605,98 hektára nepoľnohospodárskej pôdy čo predstavuje 64,0 % výmery katastra. V území teda jasne prevažuje nepoľnohospodárska pôda nad poľnohospodárskou.

Poľnohospodárska pôda v území sa využíva v menšej miere ako orná pôda, ktorá v území zaberá iba 12,6 hektára, záhrada s výmerou 58,8 hektárov a trvalý trávny porast s výmerou 330,2 hektára. Nepoľnohospodárska pôda v území je využívaná predovšetkým ako lesné pozemky s výmerou 525,8 hektárov, zastavená plocha a nádvorie s výmerou 15,1 hektára, vodná plocha s výmerou 5,5 hektára a ostatná plocha s výmerou 59,4 hektára.

**Graf č. 1: Rozloha poľnohospodárskej a nepoľnohospodárskej pôdy**



Zdroj: ŠÚ SR, spracovali autori

Vo výmere jednotlivých druhov využitia pôd boli v posledných rokoch zaznamenané iba malé odchýlky. V štruktúre stále prevláda nepoľnohospodárska pôda nad poľnohospodárskou. V štruktúre využívanie pôdy sú najvýraznejšie zastúpené lesné pozemky a trvalo trávnaté porasty. K 31.12.2014 je podiel jednotlivých druhov využitia pôd v katastri obce uvedený v tabuľke.

Tabuľka č. 5: Štruktúra využitia pôdy obce Stebnicka Huta

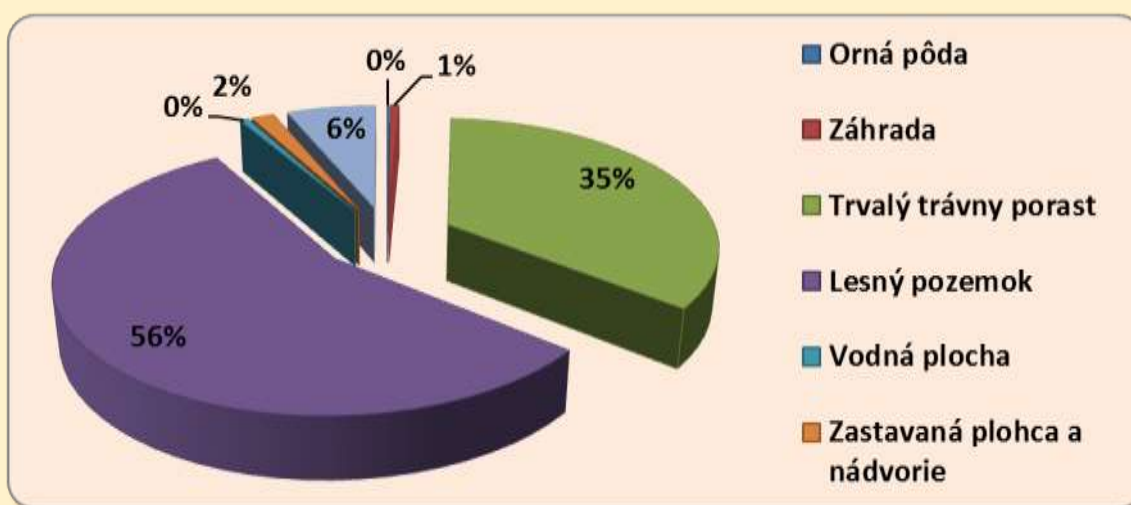
Pôda	Výmera v m <sup>2</sup>	Výmera v %
Orná pôda	258748	0.1
Záhrada	161645	0.6

Trvalý trávny porast	4090091	35.0
Lesný pozemok	14686665	55.7
Vodná plocha	266745	0.6
Zastavaná plocha a nádvorie	289227	1.6
Ostatná plocha	777451	6.3

Zdroj: ŠÚ SR, spracovali autori

Pri pohľade na využitie pôd v katastri je zarážajúci veľmi nízky podiel ornej pôdy a záhrad. Ako sme už uviedli výrazný podiel zaberajú lesné pozemky a trvalé trávnaté porasty.

**Graf č. 2: Štruktúra využitia pôdy v obci Stebnicka Huta**



Zdroj: ŠÚ SR, spracovali autori

Výmera pôd, ich využitie, súčasný pôdny kryt a klimatické pomery v obci predurčujú rozvoj lesného hospodárstva v obci a podporu poľnohospodárskych aktivít.

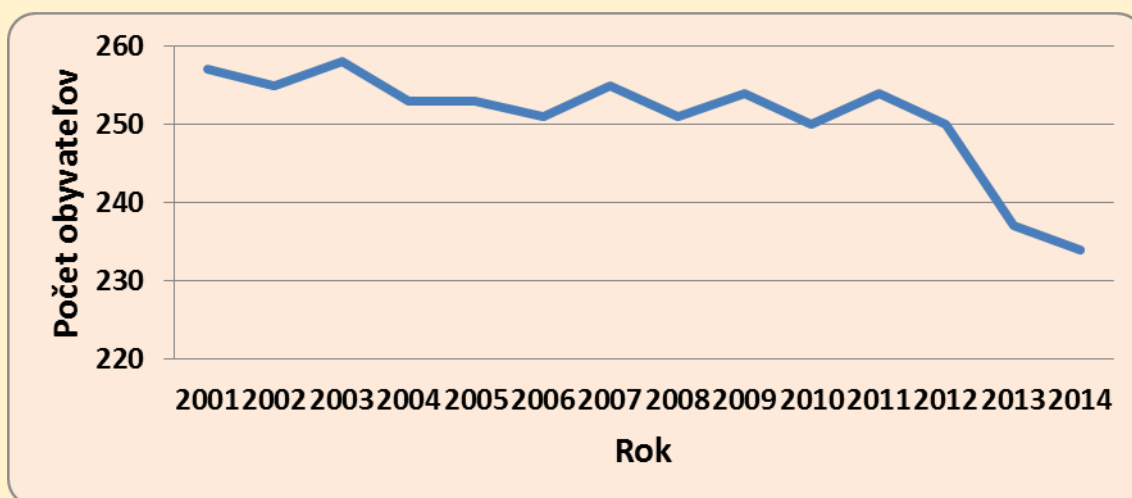
## ***Socioekonomická oblasť***

### **Vývoj počtu obyvateľov obce**

Analýza stavu a vývoja obyvateľstva je veľmi dôležitou časťou každého dokumentu rozvoja územia. Pri charakteristike socioekonomickej oblasti obce Stebnicka Huta sa zameriame predovšetkým na analýzu obyvateľstva a jeho aktivít v krajine. V tejto časti zhodnotíme vývoj počtu obyvateľov obce a zmeny v štruktúre obyvateľstva obce, pričom budeme vychádzať z údajov Štatistického úradu SR.

K 31.12.2014 žilo v obci Stebnicka Huta 234 obyvateľov. V posledných rokoch sa počet obyvateľov obce znižuje a od roku 2001 sa počet obyvateľov obce znížil o 23 obyvateľov.

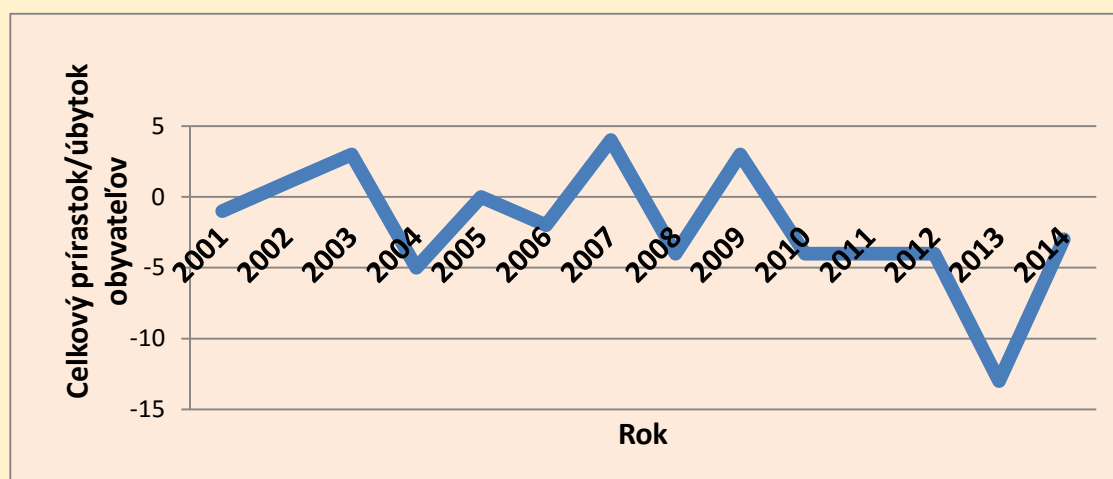
**Graf č. 3: Vývoj počtu obyvateľov obce Stebnícka Huta**



Zdroj: ŠÚ SR, spracovali autori

Vývoj počtu obyvateľov obce v posledných 14 rokoch bohužiaľ nemôžeme hodnotiť pozitívne. Ak keď zaznamenávame aj roky, keď počet obyvateľov obce rástol, celkovo sa počas sledovaného obdobia počet obyvateľov obce znížil z 257 v roku 2001 na 234 v roku 2014. Príčiny znižujúceho sa stavu obyvateľov obce sú predovšetkým v negatívnom migračnom salde a tiež v nízkom prirodzenom prírastku. Výsledkom porovnania prirodzeného prírastku a migračného salda je celkový prírastok, alebo úbytok obyvateľov obce.

**Graf č. 4: Vývoj celkového prírastku/úbytku obyvateľov obce**



Zdroj: ŠÚ SR, spracovali autori

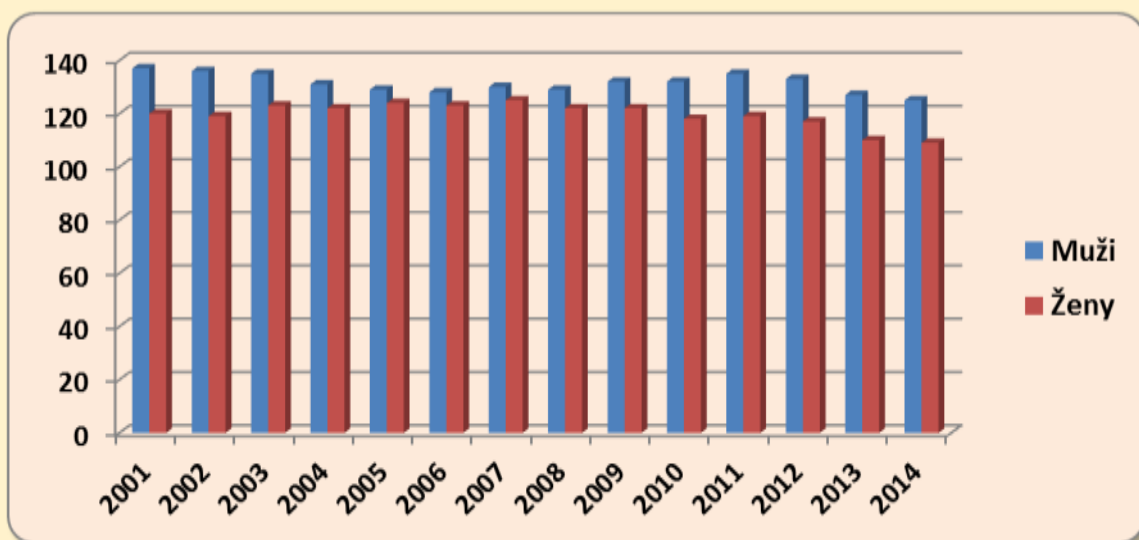
Celkový prírastok obyvateľov obce Stebnícka Huta je značne kolísavý a roky prírastku sú nasledované rokmi úbytku obyvateľov obce. Mierny prírastok obyvateľov zaznamenáva obce

v rokoch 2002 a 2007 a 2009. Väčšinu času však obec zaznamenáva úbytok počtu obyvateľov a čo je veľmi negatívne, v posledných štyroch rokoch obec zaznamenáva sústavný úbytok počtu obyvateľov. Tieto skutočnosti naznačujú nízku úroveň pracovných možností v obci a jej okolí. Čiastkové analýzy potvrdzujú, že za úbytok obyvateľov obce je vo väčšej miere zodpovedné migračné saldo a teda odchod, prevažne mladých ľudí z územia. Tento negatívny trend je bohužiaľ prítomný vo viacerých periférnych obciach Prešovského samosprávneho kraja a je potrebné proti nemu bojovať vytváraním vhodných podmienok pre život a predovšetkým vytváraním pracovných príležitostí pre prácu mladých ľudí v území.

### Štruktúra obyvateľstva obce

Štruktúru obyvateľov obce z hľadiska pohlavia môžeme charakterizovať ako nie veľmi tradičnú, pretože v obci stebnícka Huta prevládajú muži nad ženami a to je nezvyčajné na Slovenské pomery v ktorých prevládajú ženy nad mužmi z hľadiska počtu. V obci sú muži počas celého sledovaného obdobia v prevahe a v obci ich žije viac ako žien, pričom rozdiel je výrazný a na slovenské pomery nezvyčajný. Navyše sa rozdiel medzi mužmi a ženami v posledných rokoch zvýraznil.

Graf č. 5: Štruktúra obyvateľov podľa pohlavia

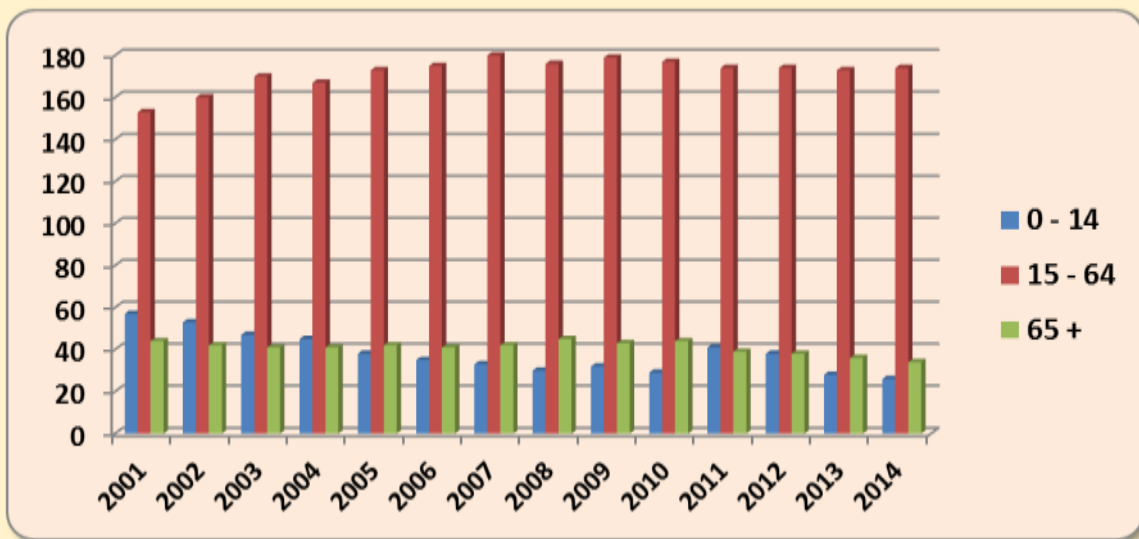


Zdroj: ŠÚ SR, spracovali autori

Vekové zloženie obyvateľov obce prešlo v posledných rokoch veľmi zaujímavým vývojom. Na začiatku sledovaného obdobia v obci zaznamenávame prevahu predproduktívnej zložky nad poproduktívnou. Potom nasleduje obdobie prevahy poproduktívnej zložky obyvateľstva

nad predproduktívnu. V rokoch 2010 a 2011 je pomer zložiek takmer rovnaký. V posledných rokoch potom zaznamenávame nárast poproduktívnej zložky obyvateľstva nad predproduktívnu. To naznačuje starnutie obyvateľov obce. Čiastočne je výraznejší prepád v posledných rokoch zapríčinený aj zmenou metodiky a zvyšovaním veku odchodu do dôchodku. Aj napriek týmto „poľahčujúcim okolnostiam“ je trend vo vekovej štruktúre obyvateľov obce nepriaznivý.

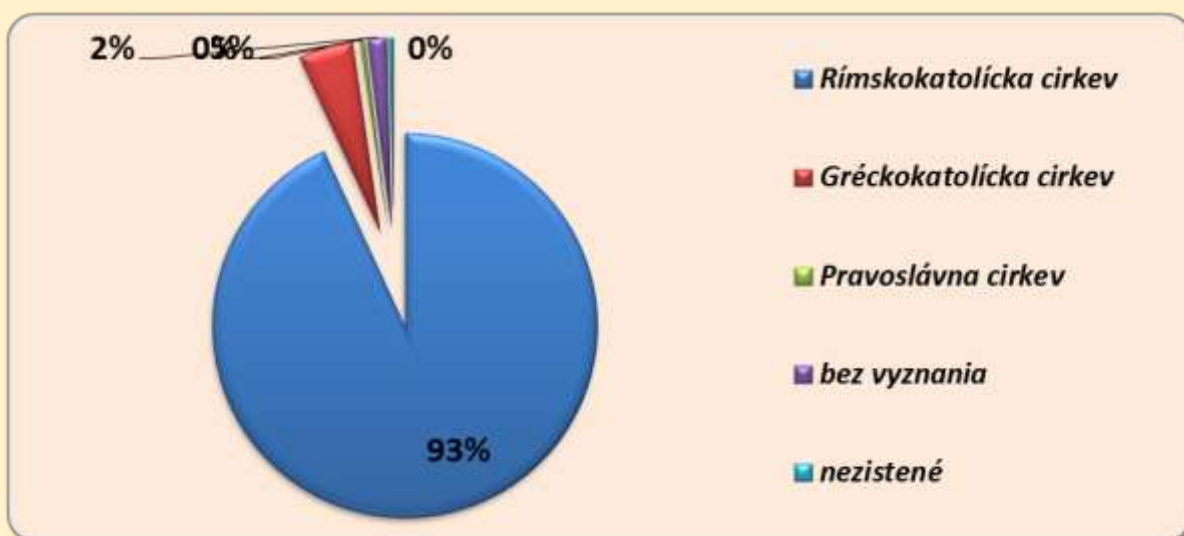
**Graf č. 6: Štruktúra obyvateľov podľa veku**



Zdroj: ŠÚ SR, spracovali autori

Štruktúra obyvateľov obce podľa vierovyznania nie je pestrá. Výrazne prevažuje obyvateľstvo hlásiace sa ku Rímskokatolíckej cirkvi, ktoré v obci zaznamenáva 93 % zastúpenie. Menšie zastúpenie má aj Gréckokatolícka cirkev, ku ktorej sa hlási takmer 5 % obyvateľov a pravoslávna cirkev so zastúpením 0,4 %. Bez vyznania sú takmer 2 % obyvateľov obce.

**Graf č. 7: Náboženská štruktúra obyvateľov**



Zdroj: ŠÚ SR, spracovali autori

Obyvateľstvo obce je veľmi homogénne aj z hľadiska národnostnej štruktúry. V obci prevládajú v obyvatelia Slovenskej národnosti, ktorých v obci žije viac ako 98 %. V obci tiež žijú obyvatelia rusínskej, českej a poľskej národnosti, ale ich podiel nedosahuje ani 1 %.

Štruktúra obyvateľstva podľa vzdelania poukazuje na skutočnosť, že najväčší percentuálny podiel obyvateľov má ukončené iba základné vzdelanie. Vysoké zastúpenie majú v obci tiež obyvatelia so stredným odborným vzdelaním a tiež s úplným stredným odborným vzdelaním s maturitou.

**Tabuľka č. 6: Štruktúra obyvateľov podľa vzdelania (2011)**

Vzdelanie	Počet obyvateľov	Podiel
základné	70	26.82
učňovské (bez maturity)	35	13.41
stredné odborné (bez maturity)	47	18.01
úplne stredné učňovské (s maturitou)	6	2.30
úplne stredné odborné (s maturitou)	31	11.88
úplne stredné všeobecné	11	4.21
vyššie odborné vzdelanie	1	0.38
vysokoškolské bakalárske	6	2.30
vysokoškolské magisterské, inžinierske, doktorské	9	3.45
bez školského vzdelania	43	16.48
nezistené	2	0.77

Zdroj: ŠÚ SR, SODB 2011, spracovali autori



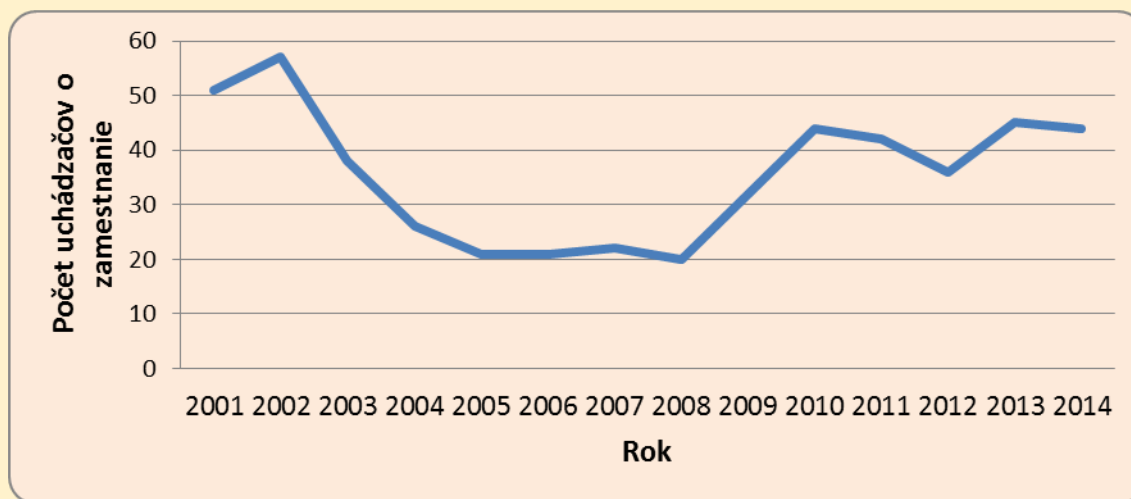
## Trh práce

Práca je jedným zo základných predpokladov rozvoja obce a s trhom práce súvisia takmer všetky uvedené výkyvy vo vývoji počtu obyvateľov v obci. Obyvatelia obce sa okrem možností zamestnať priamo v obci tiež môžu zamestnať v blízkom meste Bardejov, či v krajskom meste Prešov. Niekoľko pracovných príležitostí je aj v okolitých obciach.

V obci je podobne ako na celom území Slovenska veľkým problémom nezamestnanosť. Nakoľko sa miera nezamestnanosti neuvádza na úrovni obcí, na grafe uvádzame priebeh počtu uchádzačov o zamestnanie v obci od roku 2001 do roku 2014.

Vývoj počtu uchádzačov o zamestnanie sa približuje vývoju nezamestnanosti na Slovensku. Najvyšší počet uchádzačov o zamestnanie evidujeme v obci v roku 2002, kedy žilo v obci Stebnícka huta 57 ľudí bez práce. Veľmi vysoké počty uchádzačov o zamestnanie evidujeme v obci aj v roku 2001 – 51 uchádzačov. Od roku 2002 počet uchádzačov o zamestnanie klesal až do roku 2008, kedy v obci žilo iba 20 uchádzačov o zamestnanie. S nástupom hospodárskej krízy začal počet nezamestnaných stúpať až do roku 2010 kedy v obci žilo 44 uchádzačov o zamestnanie. V roku 2011 počet uchádzačov klesol na 36, ale v ďalšom roku opäť stúpol na 45 a v poslednom sledovanom roku 2014 už v obci žilo 44 uchádzačov o zamestnanie. Tento pokles je však spojený aj s úbytkom počtu obyvateľov obce.

**Graf č. 8: Vývoj počtu uchádzačov o zamestnanie**



Zdroj: ŠÚ SR, spracovali autori

S trhom práce úzko súvisí aj ekonomická aktivita obyvateľov obce. Na základe údajov zo sčítania v roku 2011, boli ekonomické aktivity obyvateľov rozdelené tak ako to uvádzame v tabuľke.

Tabuľka č. 7: Ekonomická aktivita obyvateľov

Ekonomická aktivita obyvateľov					
pracujúci (okrem dôchodcov)	pracujúci dôchodca	osoba na materskej dovolenke	osoba na rodičovskej dovolenke	nezamestnaný	študent strednej školy
71	2	5	6	49	16
študent vysokej školy	osoba v domácnosti	dôchodca	dieťa do 16 rokov	nezistené	spolu
9	1	59	43	0	261

Zdroj: ŠÚ SR, SODB 2011, spracovali autori

Údaje zo sčítania z roku 2011 tiež poukazujú na výrazné zastúpenie dôchodcov, tak ako to uvádzame aj pri analýze vekovej štruktúry obyvateľov.

## **Občianska vybavenosť**

### **Cestná a dopravná infraštruktúra**

Infraštruktúrna vybavenosť obce Stebnicka Huta je na dobrej úrovni. Obec je napojená na cestnú sieť Slovenska prostredníctvom cesty tretej triedy číslo 54524, ktorá vedie z obce smerom na obec Stebník a v obci Zborov sa napája na cestu druhej triedy číslo 545, ktorá sa ešte v Zborove napája na cestu prvej triedy číslo 77 z Bardejova do Svidníka.

Z hľadiska cestnej infraštruktúry v obci je výrazná nespokojnosť obyvateľov obce, zistená na základe analýzy dotazníkového šetrenia, so stavom miestnych komunikácií a chodníkov. Na základe výsledkov dotazníkového šetrenia, obyvatelia obce označili nedobudovanú a nepostačujúcu miestnu infraštruktúru v podobe miestnych komunikácií a chodníkov za jeden z najväznejších problémov v obci. Miestnym komunikáciám bude potrebné venovať zvýšenú pozornosť.

Hlavným dopravným systémom v obci je autobusová doprava, ktorá zabezpečuje prepravu obyvateľov medzi krajským a okresným mestom. Obyvatelia ju využívajú najmä na dopravu do zamestnania a školy. Tieto dopravné služby poskytuje SAD Prešov, a.s.. Cez územie obce neprechádza vlakové spojenie.

### **Technická infraštruktúra**

- Vybudovaný plynovod – celá obec je plynofikovaná
- Vybudovaný verejný vodovod v správe VODANAŠA – združenie obcí
- Verejné osvetlenie
- Obecný rozhlas

- Internetové pripojenie
- Pokrytie TV signálom a signálom mobilných sietí
- Požiarna ochrana

V rámci technickej infraštruktúry je v obci potrebné skvalitniť technickú infraštruktúru a zlepšiť celkový vzhľad obce. Obec chce tiež investovať do budovania kanalizácie v obci a investovať do opravy miestnych komunikácií. V obci chýba celkové pokrytie verejnou kanalizáciou a vybavenosť čističkami odpadových vôd je nedostatočná. Potrebná je rekonštrukcia prístupových komunikácií k rodinným domom, výstavba chodníka v časti obce a taktiež verejného osvetlenia so zameraním na ďalšiu úsporu energií.

### **Sociálna infraštruktúra**

V obci sa nenachádza sociálna infraštruktúra, ktorá by obyvateľom poskytovala odborné sociálne služby. V oblasti starostlivosti o obyvateľov v poproduktívnom veku a osamelo žijúcich obyvateľov sa žiada vytvoriť v obci denný stacionár, alebo spolupracovať s okolitými obcami na vytvorení zariadenia tohto typu v území, pretože nepriaznivá demografická situácia si vyžiada svoju daň v podobe zvýšeného počtu starších osôb odkázaných na pomoc iných.

Keďže sa v obci nenachádzajú zariadenia sociálnych služieb, obyvatelia môžu využívať takéto zariadenia v Zborove, Bardejove, Prešove, Giraltovciach, Hertníku alebo pri obci Demjata.

### **Zdravotná starostlivosť**

Zdravotná starostlivosť v obci nie je rozvinutá, nakoľko sa tu nenachádza žiadne zdravotnícke zariadenie. Obyvatelia navštevujú svojich všeobecných a odborných lekárov v neďalekej obci Zborov, v okresnom meste Bardejov, alebo v krajskom meste Prešov. V oboch mestách sa nachádza aj nemocnica s poliklinikou.

### **Školstvo**

V Stebníckej Hute sa nenachádza ani základná ani materská škola. Žiaci so Stebníckej Huty dochádzajú do škôl do obce Stebník, Zborov alebo do mesta Bardejov.

### **Kultúrna infraštruktúra**

V obci sa nachádza kultúrny dom, ktorý sa v súčasnosti využíva na spoločenské akcie, obecné aktivity, kultúrne podujatia a pod. Väčšina obyvateľov obce je Rímsko-katolíckeho vierovyznania a navštevujú rímskokatolícky kostol z roku 1853.

Možnosti na trávenie voľného času a šport poskytuje detské ihrisko, futbalové ihrisko, lyžiarsky vleč, jazdecký klub a stolnotenisová miestnosť.

Ako nedostatok na základe analýzy dotazníkového šetrenie je možné vidieť aj chudobný kultúrny život v obci, nedostatok športovísk a zaradení pre voľnočasové aktivity,



### **Bytový fond**

Bytový fond hodnotíme na základe údajov zo sčítania obyvateľov domov a bytov z roku 2011. V tomto roku sa v obci nachádzalo 66 domov, pričom všetky boli charakterizované ako rodinné domy.

Bytový fond obce v roku 2015 tvorilo 80 rodinných domov a 0 bytov. Z celkového domového fondu bolo 56 trvalo obývaných a 10 neobývaných domov. Rozostavané sú v súčasnosti 3 rodinné domy. Na rekreáciu sa využíva 11 domov.

### **Životné prostredie**

Obec sa nachádza v hornatom prostredí so zaujímavou faunou a flórou a v kvalitnom životnom prostredí. V obci sa nenachádzajú žiadne priemyselné prevádzky, ktoré by mali negatívny vplyv na životné prostredie. V záujme prevencie a ochrany životného prostredia má obec zavedený separovaný zber odpadu. Separovanými zložkami komunálnych odpadov na území obce sú papier, sklo, plasty, biologický odpad, batérie a akumulátory, železný šrot a iný odpad, ktorého zber zabezpečuje obec.

V rámci skvalitňovania životného prostredia v obci je potrebné eliminovať: tvorbu čiernych skládok, ktoré znižujú celkovú vysokú estetickú hodnotu prostredia a tiež poškodzujú životné prostredie. Obyvateľov obce tiež trápi rekonštrukcia vodného toku a rozšírenie vodovodnej siete. Tieto opatrenia by mali napomôcť rozvoju obce a tiež zvýšiť atraktivitu územia obce pre prípadných návštevníkov.

### **Cestovný ruch**

Cestovný ruch v obci nie je dostatočne rozvinutý. Obec má priaznivé podmienky pre rozvoj poľnohospodárstva spojeného s rozvojom agroturistiky a vidieckej turistiky. Obyvatelia a návštevníci obce môžu využiť zariadenie cestovného ruchu (Slnečný Majer).

Agroturistické zariadenie Slnečný Majer je zariadenie, ktoré sa nachádza v obci v nádhernom prostredí v nadmorskej výške 500 m. n. m.. V tesnej blízkosti Slnečného Majera je peší prechod do Poľska do obce Blechnarka a cca 6 km sú vzdialené poľské kúpeľa Wysowa. Zariadenie Slnečný Majer poskytuje ubytovanie pre 80 hostí v moderne zariadených izbách.

Obec sa nachádza vo veľmi atraktívnom prostredí so silným potenciálom na rozvoj vidieckeho cestovného ruchu. Široké možnosti ponúka okresné mesto Bardejov, známe Bardejovské kúpele, Zborovský hrad, Národná prírodná rezervácia Stebnicka Magura, pamätník bojov v I. svetovej vojne, krásna príroda a celé okolie, ktoré je známe svojimi historickými pamiatkami. Okolie ponúka možnosti na rôzne druhy športu, turistiku, cykloturistiku, bežecké lyžovanie, lyžovanie, poľovníctvo, jazdectvo a veľa ďalších.

### **Podnikateľský sektor**

Podnikateľský sektor je v obci zastúpený predovšetkým remeselníkmi a stavbármi.

- Transunit, s.r.o. - dodávka, modernizácia a rekonštrukcia zariadení na výrobu betónových zmesí a betónového tovaru a technológii na solidifikáciu a recykláciu priemyselných odpadov.
- Slnečný majer, s.r.o. – služby cestovného ruchu /ubytovanie, stravovanie/, jazdecký klub
- Milan Sovič, potraviny a pohostinstvo
- PD Magura Zborov

Bolo by vhodné podporiť existujúcich podnikateľov, ale aj aktívnych mladých ľudí a záujemcov o podnikanie napríklad vzdelávaním v daných oblastiach podnikania, samozamestnania a začatia podnikania.

### ***Analýza silných a slabých stránok obce***

Vnútročné prostredie obce najlepšie charakterizuje analýza silných a slabých stránok. Sú to elementy, ktoré vie obec v rámci možností ovplyvňovať a riadiť a nastoliť tak cestu k svojmu vlastnému rozvoju.

Silné stránky obce Stebnicka Huta sú predovšetkým jej výhodná geografická poloha v blízkosti okresného mesta Bardejov, s možnosťou napojenia na cestnú sieť Slovenska a blízkosť hranice s Poľskou republikou. Tiež blízkosť krajského mesta Prešov dáva obci výhodu využívania služieb blízkych miest a jej obyvateľom možnosti na uspokojovanie ich potrieb.

Obec sa nachádza v kvalitnom životnom prostredí, v blízkosti turisticky atraktívnych miest a zariadení, významných kultúrnych, historických a prírodných atraktivít, v hornatom prostredí s pestrou faunou a flórou. V blízkosti obce sa nachádzajú významné kultúrne, historické a prírodné atraktivity ako napríklad mesto Bardejov s mestskou pamiatkovou rezerváciou, Bardejovské Kúpele a blízkosť národnej prírodnej rezervácie Stebnicka Magura. Tiež blízkosť stredísk cestovného ruchu nie len v meste Bardejov, ale aj v okolitých obciach ako napr. Regetovka zvyšuje atraktivitu obce pre rozvoj cestovného ruchu. Navyše je priamo v obci prítomné zariadenie cestovného ruchu v podobe penziónu Slniečny Majer. Cestovný ruch má veľký potenciál na rozvoj, avšak je potrebné dobudovanie infraštruktúry v tejto oblasti a podpora spolupráce medzi aktérmi v cestovnom ruchu.

Technická infraštruktúra v obci je rozvinutá na dobrej úrovni, obyvatelia by však chceli zlepšiť stav technickej infraštruktúry a miestnych komunikácií v obci. závažným nedostatkom je absencia kanalizácie a čističky odpadových vôd v obci.

Najvýraznejšou slabou stránkou je znižujúci sa počet obyvateľov obce. Tento fakt je spôsobený predovšetkým nedostatočnými pracovnými príležitosťami v obci a jej okolí. Naštartovanie rozvoja obce prostredníctvom podpory podnikania a cestovného ruchu je možné tento nepriaznivý trend v obci zvrátiť.

Slabou stránkou obce je existencia čiernych skládok, ktorým sa obec snaží čeliť. Existenciu čiernych skládok vidia ako závažný problém aj obyvatelia obce, ktorí problém čiernych skládok považujú za najpálčivejší. Obec prispieva k ochrane životného prostredia separovaním

odpadu, avšak nedostatok technických kapacít zberu, dopravy, triedenia, zhodnocovania a likvidácie odpadov neumožňuje triedenie komunálneho odpadu v plnej miere. V rámci technickej infraštruktúry sú slabými stránkami nedostatočná protipovodňová ochrana a splavy vody, nedostatočné pokrytie verejnou kanalizáciou a nedostatkom čističiek odpadových vôd. Rozvoju cestovného ruchu v obci bráni hlavne nedostatočná infraštruktúra na poskytovanie kvalitných a komplexných služieb cestovného ruchu, a to ubytovacie a stravovacie služby, rekreačné a relaxačné zóny, športoviská a doplnkové služby. Rozvoju obce a cestovného ruchu bráni aj nedostatočná propagácia. Slabú propagáciu obce považujú aj obyvatelia obce za problém, ktorému je potrebné sa venovať a zlepšiť propagáciu obce, čo povedie k nárastu návštevníkov a podporí rozvoj cestovného ruchu. Slabými stránkami sociálnej infraštruktúry je absencia starostlivosti o starších a nevládných obyvateľov obce. Vzhľadom na demografickú štruktúru obyvateľstva je to tiež problém ktorému je potrebné v budúcnosti venovať zvýšenú pozornosť.

Slabou stránkou v obci je aj útlm poľnohospodárskej a lesníckej činnosti. Podpora týchto aktivít tiež môže napomôcť rozvoju obce a zabezpečiť zvyšovanie počtu obyvateľov obce.

### ***Analýza príčin a dôsledkov***

Cieľom analýzy príčin a dôsledkov je nájsť všetky možné príčiny neplnenia plánu rozvoja obce Stebnicka Huta, odhaliť príležitosti na zlepšenie jeho plnenia a zmiernenie dôsledkov. Najvplyvnejšie príčiny neplnenia PRO sú ľudia, zabezpečenie, prostredie a systém riadenia.

Obec Stebnicka Huta má výhodnú geografickú polohu a prírodné prostredie pre rozvoj cestovného ruchu a rozvoj malých a stredných podnikov. Obec sa však stretáva s množstvom problémov, ktoré súvisia s nepriaznivou socioekonomickou situáciou vo vyššom územnom celku a na Slovensku. K najzávažnejším problémom obce môžeme zaradiť nevhodnú infraštruktúru miestnych komunikácií, absenciu kanalizácie a čističky odpadových vôd, chudobný kultúrny život v obci a odchod mladých ľudí za prácou z územia obce.

Tieto najpálčivejšie problémy obce je potrebné riešiť prostredníctvom podpory rozvoja podnikateľského prostredia a rozvojom spolupráce medzi existujúcimi a začínajúcimi podnikateľmi. Veľkou výhodou obce je prítomnosť zariadení cestovného ruchu ako napr. Slnčný Majer, či zariadenia CR v obci Regetovka a v meste Bardejov. Rozvoj obce je možné podporiť nie len priamymi investíciami do CR ale aj podporou malých a začínajúcich podnikov, ktoré by sa mohli venovať tvorbe tradičných a jedinečných produktov, ktoré by mohli distribuovať prostredníctvom existujúcich zariadení CR. Takýmito činnosťami bude

možné v prostredí obce nastoliť rozvoj a zastaviť znižovanie počtu obyvateľov obce. Zvýšenie počtu obyvateľov povedie k zlepšeniu kúpyschopnosti obyvateľov alepší sa podnikateľské prostredie v obci čo opäť povedie k nastoleniu rozvoja obce. Pre zvýšenie kvality života a bezpečnosti obyvateľov obce je tiež potrebné zlepšiť celkový vzhľad obce a investovať do miestnej infraštruktúry.

V obci je tiež potrebné podporiť aj oživenie tradícií a zlepšiť kultúrny a komunitný život v obci. Tieto činnosti tiež môžu zlepšiť kvalitu života obyvateľov obce.

### 1.3 Zhodnotenie súčasného stavu územia

SWOT analýza je základným nástrojom, ktorý sa používa na vyhodnotenie súčasného stavu z rôznych hľadísk, a to z hľadiska silných a slabých stránok, príležitostí a ohrození. Zároveň načrtáva možné alternatívy budúceho vývoja, možnosti na ich využitie, prípadne ich riešenie. Táto analýza je vlastne kombináciou analýzy silných a slabých stránok a analýzy príležitostí a ohrození. Pričom príležitosti a ohrozenia predstavujú vonkajšiu (externú) analýzu, ktorá sa zameriava hlavne na vonkajšie prostredie. Vnútorňú (internú) analýzu, v ktorej ide o rozbor vnútorných faktorov organizácie predstavujú silné a slabé stránky. Cieľom SWOT analýzy je posúdiť vnútorné predpoklady obce k uskutočneniu a plneniu Programu rozvoja obce a podrobiť rozboru i vonkajšie príležitostí a obmedzenia.

SWOT analýza súčasného stavu obce Stebnicka Huta je rozdelená do 3 hlavných oblastí:

- Sociálna infraštruktúra a občianska vybavenosť územia
- Zamestnanosť
- Služby a cestovný ruch

SOCIÁLNA INFRAŠTRUKTÚRA A OBČIANSKA VYBAVENOSŤ ÚZEMIA	
SILNÉ STRÁNKY	SLABÉ STRÁNKY
vybavenosť elektrickou energiou	zlý stav miestnych komunikácií
vybavenosť plynom	zlý stav chodníkov
vybavenosť obce verejným vodovodom	absencia kanalizácie a ČOV
kvalita životného prostredia	nedostatočné pokrytie signálom mobilných sietí



výhodná poloha v blízkosti turisticky zaujímavého regiónu, poľského regiónu, chráneného územia	nepostačujúci stav zdravotných zariadení
čisté ovzdušie, kvalitné životné prostredie	nedostatok kultúrnych podujatí
	nedostatok možností na športové vyžitie
<b>PRÍLEŽITOSTI</b>	<b>OHROZENIA</b>
estetizácia obce, realizácia terénnych úprav, výstavba oporných múrov	nedostatok finančných prostriedkov
rekonštrukcia miestnych komunikácií	pomalá výstavba a oprava infraštruktúry
prístup k pitnej vode, rozšírenie vodovodnej siete v obci	
výstavba autobusovej zastávky Horný koniec	
výstavba kanalizácie a vybudovanie ČOV	
zakúpenie alebo nájom automobilu na prepravu občanov so zhoršenou možnosťou pohybu	
výstavba chodníkov a rigolov v obci	
zriadenie denného seniorcentra, komunitného centra	

ZAMESTNANOSŤ	
SILNÉ STRÁNKY	SLABÉ STRÁNKY
zamestnanosť v cestovnom ruchu	nízky rozpočet nedovoľuje podporovať podnikateľskú činnosť v obci
neďaleké okresné mesto Bardejov	nerozvíjajúce sa podnikateľské aktivity v obci
organizovanie aktivačných prác pre pestovanie pracovných návykov	slabo zastúpená mladá generácia
dostatok pracovných síl	nedostatok pracovných miest v regióne
PRÍLEŽITOSTI	OHROZENIA
vytvorenie lepších pracovných podmienok	nedostatok pracovných miest

zapájanie nezamestnaných do aktivačných prác	málo podnikateľských aktivít v obci
vytvorenie podmienok pre rozvoj cestovného ruchu	zvyšovanie počtu obyvateľov v poproduktívnom veku
snaha o vytvorenie pracovných príležitostí v regióne	odchod kvalifikovaných pracovníkov
	nelegálna práca

SLUŽBY A CESTOVNÝ RUCH	
SILNÉ STRÁNKY	SLABÉ STRÁNKY
výhodná poloha obce z pohľadu turizmu v prostredí pohoria Nízke Beskydy	chýbajú informačné tabule
lyžiarske vleky	chýba propagácia
možnosti na oddych, turistiku a šport v každom ročnom období	málo rozvinuté kvalitné služby
existencia zaradenia vidieckeho cestovného ruchu	nedostatočné služby v CR
cezhraničná spolupráca s Poľskom	
PRÍLEŽITOSTI	OHROZENIA
revitalizácia zastaraného areálu pre šport a trávenie voľného času	čierne skládky
zriadenie Pamätnej izby v obci k udalostiam 1.sv vojny	nerozvíjanie marketingu regiónu
vybudovanie značenia v dôsledku zlého orientovania v obci pre návštevníkov	nezáujem o turistické produkty obce
zlepšenie podmienok kultúrneho vyžitia	znehodnocovanie prírodného potenciálu územia
zlepšenie podmienok sociálnej oblasti	

## 2 STRATEGICKÁ ČASŤ

Strategická časť obsahuje stratégiu rozvoja obce pri zohľadnení jej vnútorných špecifik a určuje hlavné ciele a priority rozvoja obce pri rešpektovaní princípov regionálnej politiky v záujme dosiahnutia vyváženého udržateľného rozvoja územia. V tejto časti je definovaná vízia obce, prioritné oblasti, na ktoré sa obec zameria pri rozvoji a strategické ciele.

Vízia je najvšeobecnejším vyjadrením predstavy toho, ako a kde sa obec vidí v dlhodobom horizonte 10-15 rokov. Je obrazom toho, čo chce obec dosiahnuť s využitím jej silných stránok. Obec má základné priority rozvoja, na ktoré sa viažu strategické ciele. Strategické ciele sú konkretizáciou vízie a stanovujú sa na obdobie 7-10 rokov.

Podľa Národnej stratégie regionálneho rozvoja SR (aktualizovaná v roku 2014) bude pri plánovacích procesoch uplatňovaný integrovaný prístup orientovaný smerom k udržateľnému sociálnemu, ekonomickému, environmentálnemu a územnému rozvoju regiónov. Očakáva sa, že regióny budú schopné efektívne využívať svoj vnútorný potenciál ako svoju konkurenčnú výhodu s cieľom zvyšovať kvalitu života obyvateľov a v rámci jednotlivých regiónov budú znižované vnútroregionálne rozdiely. Vízia regionálneho rozvoja Slovenska je definovaná takto: *Slovensko sa má stať krajinou s vysokou kvalitou života všetkých občanov. Každý región bude využívať svoje danosti v prospech svojho udržateľného hospodárskeho, sociálneho, environmentálneho a územného rozvoja, a tým aj Slovenskej republiky, ako vyspelého, hospodársky, politicky a sociálne súdržného členského štátu Európskej únie.*

V nadväznosti na víziu a stratégiu Národnej stratégie regionálneho rozvoja si obec stanovila víziu a strategický cieľ rozvoja:

*Obec Stebnicka Huta sa stane atraktívnou, hospodársky prosperujúcou obcou s kompletne dobudovanou technickou a sociálnou infraštruktúrou, atraktívnymi podmienkami na život v zdravom a čistom prostredí a s rozvinutým podnikateľským sektorom. Obec bude poskytovať svojim obyvateľom vhodné podmienky pre vzdelávanie, športové, záujmové a voľnočasové aktivity a možnosti na oddych, rekreáciu a kultúrne vyžitie.. S využívaním svojho prírodného, kultúrneho a historického potenciálu ponúka kvalitné a komplexné služby cestovného ruchu. Využíva svoje ľudské, materiálne, prírodné a ekonomické zdroje na cieľavedomý rozvoj a zabezpečenie zvyšovania kvality života obyvateľom.*

*STRATEGICKÝ CIEĽ - Podporou ekonomickej a sociálnej oblasti, zvýšením kvality a komplexnosti služieb cestovného ruchu a dobudovaním sociálnej a technickej infraštruktúry vybudovať z obce Stebnicka Huta atraktívne miesto na bývanie s kvalitnými podmienkami na život.*

<b>PRIORITY A STRATEGICKÉ CIELE ROZVOJA</b>				
<b>Priorita 1</b>	<b>Priorita 2</b>	<b>Priorita 3</b>	<b>Priorita 4</b>	<b>Priorita 5</b>
<b>TECHNICKÁ INFRAŠTRUKTÚRA</b>	<b>CESTOVNÝ RUCH A SLUŽBY</b>	<b>SOCIÁLNA OBLASŤ</b>	<b>PODNIKANIE</b>	<b>ŽIVOTNÉ PROSTREDIE</b>
<b>STRATEGICKÉ CIELE</b>				
Kvalitná technická infraštruktúra, zabezpečujúca kvalitný a bezpečný život v obci	Atraktívna obec s kvalitnými a komplexnými službami, ktorá využíva vlastný potenciál	Rozvinutá sociálna infraštruktúra, kvalitné školské a športové zariadenia, zachovalá kultúra a vhodné podmienky na bývanie	Rozvinutý podnikateľský sektor, priemysel a poľnohospodárstvo	Zabezpečenie kvalitného životného prostredia s využitím OZE a inovatívnych technológií

Tabuľka č. 13 Priority a strategické ciele rozvoja obce  
(zdroj: vlastné spracovanie)

Stratégiou je skvalitniť všetky druhy infraštruktúry v obci, vybudovať čo najlepšie podmienky na život, rozšíriť možnosti pre obyvateľov, podporiť podnikanie a rozvoj cestovného ruchu a tým zabezpečiť rozvoj obce. Obec plánuje dobudovať a skvalitniť technickú infraštruktúru, miestne komunikácie, elektrifikáciu, verejné osvetlenie, kanalizáciu, vodovody a čističky odpadových vôd, čím prispeje aj k ochrane životného prostredia. V neposlednom rade sa bude venovať aj zvýšeniu bezpečnosti v obci a prevenciám proti vandalizmu. Zlepšiť podmienky a možnosti pre kultúrne a spoločenské aktivity, ako aj športové, zveľadiť verejné priestranstvá a poskytnúť vhodné podmienky na bývanie, čím podporí zotrvanie ľudí na vidieku. Obec sa bude orientovať aj na podporu rozvoja vidieckeho cestovného ruchu, propagáciu obce a zapájanie sa do spolupráce s okolitými obcami a v rámci mikroregiónu, či miestnej akčnej skupiny a taktiež cezhraničnej spolupráce. Obec plánuje vybudovať cezhraničné prepojenie, čím podporí rozvoj cestovného ruchu, ako aj ekonomický a sociálny rozvoj obce.

### 3 PROGRAMOVÁ ČASŤ

V programovej časti sú stanovené priority rozvoja obce, špecifické ciele v rámci jednotlivých priorít a aktivity, ktoré obec plánuje realizovať. Všetky priority a aktivity sú stanovené v súlade so strategickým cieľom rozvoja obce Stebnicka Huta.

<b>PRIORITA 1</b>	<b>TECHNICKÁ INFRAŠTRUKTÚRA</b>
<i>Špecifický cieľ</i>	<i>Kvalitná technická infraštruktúra, zabezpečujúca kvalitný a bezpečný život v obci</i>
<b>Opatrenie 1.1</b>	<b>Kanalizácia, plynofikácia a elektrifikácia v obci</b>
Aktivity	1.1.1. Výstavba, rekonštrukcia, modernizácia a dostavba kanalizácie 1.1.2. Výstavba, rekonštrukcia, modernizácia a dostavba vodovodu 1.1.3. Výstavba, rekonštrukcia, modernizácia a dostavba čističiek odpadových vôd 1.1.4. Výstavba, rekonštrukcia a údržba odvodňovacích kanálov, prehĺbovanie existujúcich obecných studní. 1.1.5. Budovanie a skvalitňovanie plynofikácie a elektrifikácie
<b>Opatrenie 1.2</b>	<b>Bezpečná obec</b>
Aktivity	1.2.1 Výstavba, rekonštrukcia a modernizácia verejného osvetlenia 1.2.2 Podpora protipožiarnej ochrany a dobrovoľného hasičského zboru 1.2.3 Skvalitňovanie protipovodňovej ochrany 1.2.4 Investície súvisiace so zvýšením bezpečnosti a prevencie proti vandalizmu na verejných priestoroch (montáž kamerových systémov a iných bezpečnostných prvkov)

<b>Opatrenie 1.3</b>	<b>Dostupnosť</b>
Aktivity	<p>1.3.1 Výstavbou a rekonštrukcia miestnych komunikácií, lávok, mostov, chodníkov</p> <p>1.3.2 Výstavba odstavných plôch, parkovísk, autobusových zastávok verejných priestranstiev, námestí a parkov</p> <p>1.3.3 Nákup vozidiel pre účely zabezpečenia spoločnej dopravy osôb/špecifickej skupiny</p> <p>1.3.4 Zabezpečovanie spoločnej dopravy osôb/špecifickej skupiny</p> <p>1.3.5 Cezhraničná dopravná prepojenosť, budovanie cezhraničných komunikácií/ciest/chodníkov</p>
<b>Opatrenie 1.4</b>	<b>Siete a signály</b>
Aktivity	<p>1.4.1 Skvalitnenie pokrytia obecným rozhlasom, TV signálom a verejným internetom</p>

<b>PRIORITA 2</b>	<b>CESTOVNÝ RUCH A SLUŽBY</b>
<i>Špecifický cieľ</i>	<i>Atraktívna obec s kvalitnými a komplexnými službami, ktorá využíva vlastný potenciál</i>
<b>Opatrenie 2.1</b>	<b>Budovanie infraštruktúry cestovného ruchu</b>
Aktivity	<p>2.1.1 Výstavba a rekonštrukcia turistických chodníkov, cyklochodníkov, náučných chodníkov, bežeckých tratí a pod.</p> <p>2.1.2 Výstavba a rekonštrukcia oddychových miest s prístreškami, drobná architektúra, studničky, odpočívadlá, vyhliadkové veže a pod.</p> <p>2.1.3 Vybudovanie informačného centra</p> <p>2.1.4 Investície do rekreačnej infraštruktúry, turistických informácií a informačných tabúl v turistických lokalitách na verejné využitie, budovanie drobných obslužných zariadení</p>

	<p>pre turistov, informačné body, smerové tabule, KIOSKy a pod.</p> <p>2.1.5 Investície, ktoré súvisia s vytvorením, udržiavaním, obnovou a skvalitňovaním turisticky zaujímavých objektov, bodov a miest vrátane príslušnej infraštruktúry – miestne kultúrne, historické, prírodné a iné objekty a zaujímavosti, zriadenie múzejných a galerijných zariadení a pod.</p> <p>2.1.6 Spolupráca s okolitými obcami pri budovaní a skvalitňovaní infraštruktúry (spoločný cyklochodník, turistické trasy a pod.)</p>
<b>Opatrenie 2.2</b>	<b>Propagácia a marketing</b>
Aktivity	<p>2.2.1 Tvorba propagačných materiálov, modernizácia webovej stránky obce a tvorba nových webových stránok</p> <p>2.2.2 Tvorba informačných tabúl v obci</p> <p>2.2.3 Prehliadky obce a výkladom pre turistov</p> <p>2.2.4 Marketingové aktivity</p> <p>2.2.5 Tvorba stratégií, koncepcií CR a iných rozvojových strategických dokumentov</p> <p>2.2.6 Organizácia výstav, kongresov, súťaží, podujatí a pod.</p> <p>2.2.7 Spoločná propagácia a marketing s okolitými obcami</p>
<b>Opatrenie 2.3</b>	<b>Kvalitné ubytovacie, stravovacie a doplnkové služby</b>
Aktivity	<p>2.3.1 Výstavba, dostavba, rekonštrukcia a modernizácia ubytovacích zariadení od 5 do 30 lôžok</p> <p>2.3.2 Výstavba, dostavba, rekonštrukcia a modernizácia stravovacích zariadení (reštaurácie, kaviarne, cukrárne, občerstvenie a pod.)</p> <p>2.3.3 Výstavba, dostavba, rekonštrukcia a modernizácia rekreačných, športových a relaxačných zariadení, centier a zón (bazény, sauna, fitness, masáže a pod.)</p> <p>2.3.4 Výstavba, dostavba, rekonštrukcia a modernizácia zariadení doplnkových služieb (zábava, požičovne, suveníry,</p>

	<p>krajčírstvo, čistiareň, obchody a pod.)</p> <p>2.3.5 Vytváranie podmienok na poskytovanie vzdelávania vytvorenie kongresových priestorov</p> <p>2.3.6 Spolupráca zariadení cestovného ruchu v obci (tvorba produktov CR) a v okolitých obciach</p>
<b>Opatrenie 2.4</b>	<b>Odborné vzdelávanie a podpora cestovného ruchu</b>
Aktivity	<p>2.4.1 Vzdelávacie a informačné aktivity pre záujemcov a poskytovateľov služieb v oblasti cestovného ruchu, ktoré zvýšia odborné vedomosti a zručnosti a napomôžu tak k skvalitneniu služieb</p> <p>2.4.2 Pomoc na začatie podnikania</p> <p>2.4.3 Spolupráca medzi malými hospodárskymi subjektmi pri organizácii spoločných pracovných procesov a spoločnom využívaní zariadení a zdrojov a pri rozvoji služieb v oblasti cestovného ruchu a ich uvádzania na trh</p>

<b>PRIORITA 3</b>	<b>SOCIÁLNA OBLASŤ</b>
<i>Špecifický cieľ</i>	<i>Rozvinutá sociálna infraštruktúra, kvalitné školské a športové zariadenia, zachovalá kultúra a vhodné podmienky na bývanie</i>
<b>Opatrenie 3.1</b>	<b>Zlepšovanie podmienok na bývanie</b>
Aktivity	<p>3.1.1 Územná príprava lokalít pre bývanie</p> <p>3.1.2 Výstavba bytových domov</p> <p>3.1.3 Budovanie a zlepšovanie malej infraštruktúry a prístupu k domom a bytom (parkoviská, chodníky, cesty, odvodnenie, spevnenie a pod.)</p> <p>3.1.4 Údržba a úprava ciest a chodníkov, zimná údržba</p> <p>3.1.5 Zriadenie technického parku so strojmi na údržbu miestnych komunikácií</p>
<b>Opatrenie 3.2</b>	<b>Rozvoj sociálnych služieb</b>



Aktivity	<p>3.2.1 Služby sociálnej starostlivosti</p> <p>3.2.2 Zvyšovanie kapacity komunitných sociálnych služieb</p> <p>3.2.3 Rozvoj terénnych a ambulantných sociálnych služieb</p> <p>3.2.4 Zriadenie nových alebo rekonštrukcia a modernizácia existujúcich zariadení pre poskytovanie komunitných sociálnych služieb vrátane materiálno-technického vybavenia</p> <p>3.2.5 Zriadenie denného stacionára</p> <p>3.2.6 Služby pre seniorov, pohybovo znevýhodnených a občanom odkázaným na pomoc (rozvoz stravy, sociálne poradenstvo a pod.)</p> <p>3.2.7 Vybudovanie zdravotného strediska</p> <p>3.2.8 Organizácia akcií a aktivít, zapájanie a podpora seniorov a osamelých obyvateľov</p> <p>3.2.9 Podpora seniorských organizácií a spolupráce</p> <p>3.2.10 Zriadenie nových, prístavba, prestavba, rekonštrukcia a modernizácia existujúcich domov smútku vrátane ich okolia</p>
<b>Opatrenie 3.3</b>	<b>Rozvoj kultúry a športu</b>
Aktivity	<p>3.3.1 Organizácia kultúrnych, športových a spoločenských podujatí</p> <p>3.3.2 Podpora partnerstiev, kubov, združení</p> <p>3.3.3 Podpora zachovávaní tradícií a folklóru</p> <p>3.3.4 Vytváranie podmienok pre trávenie voľného času vrátane príslušnej infraštruktúry – napr. výstavba/rekonštrukcia/modernizácia športovísk a detských ihrísk, amfiteátrov, investície do rekonštrukcie nevyužívaných objektov v obci pre komunitnú/spolkovú činnosť vrátane rekonštrukcie existujúcich kultúrnych domov</p> <p>3.3.5 Výstavba, rekonštrukcia, modernizácia a vybavenie kultúrnych zariadení</p>

	<p>3.3.6 Finančná podpora vybraných záujmových združení v obci</p> <p>3.3.7 Podpora spolupráce medzi okolitými obcami pri organizácii kultúrnych, športových a spoločenských podujatí</p> <p>3.3.8 Aktivity na zvyšovanie povedomia a informovanosti obyvateľov v oblasti kultúry a športu</p>
<b>Opatrenie 3.4</b>	<b>Rozvoj ľudských zdrojov a vzdelávanie</b>
Aktivity	<p>3.4.1 Vzdelávanie detí a mládeže v rôznych oblastiach (šport, životospráva, ekonomika, životné prostredie, odborné vzdelávanie a pod.)</p> <p>3.4.2 Vzdelávanie dospelých v rôznych oblastiach na zlepšenie zručností a rozšírenie vedomostí</p> <p>3.4.3 Vzdelávacie a informačné aktivity, kurzy, školenia, tvorivé dielne a pod. (počítačové kurzy a pod.)</p> <p>3.4.4 Výstavba, rekonštrukcia, modernizácia a vybavenie školských a vzdelávacích zariadení</p> <p>3.4.5 Skvalitnenie a rozšírenie kapacít predškolských zariadení</p> <p>3.4.6 Výstavba, rekonštrukcia, modernizácia a vybavenie zariadení súvisiacich so vzdelávaním alebo rozvojom ľudských zdrojov (odborné učebne, laboratóriá, jazykové učebne, knižnica, počítačová miestnosť a pod.)</p> <p>3.4.7 Zvyšovanie kvality školských zariadení v obci (vykurovací systém, elektroinštalácia, vybavenie učební, ihriská a pod.)</p>

<b>PRIORITA 4</b>	<b>PODNIKANIE</b>
<i>Špecifický cieľ</i>	<i>Rozvinutý podnikateľský sektor, priemysel a poľnohospodárstvo</i>
<b>Opatrenie 4.1</b>	<b>Podpora podnikateľského sektora</b>

Aktivity	<p>4.1.1 Vytváranie podmienok pre podnikanie</p> <p>4.1.2 Úprava objektov a plôch na podnikanie</p> <p>4.1.3 Rozvoj služieb verejnej správy pre malé s stredné podnikanie</p> <p>4.1.4 Podpora na investície do vytvárania a rozvoja nepoľnohospodárskych činností</p> <p>4.1.5 Obecná podpora podnikateľov (propagácia, prenájom priestorov za zvýhodnených podmienok a pod.)</p> <p>4.1.6 Zabezpečenie majetkovo-právnych predpokladov pre opravu, rekonštrukciu alebo odpredaj nevyužívaných budov</p> <p>4.1.7 Realizácia vzdelávacích a informačných aktivít v oblasti samozamestnania, začatia podnikania, efektívneho podnikania</p> <p>4.1.8 Zvyšovanie zamestnanosti podporou podnikania a inovácií</p> <p>4.1.9 Pomoc na začatie podnikania pre nepoľnohospodárske činnosti vo vidieckych oblastiach</p> <p>4.1.10 Vytváranie podmienok pre rozvoj podnikania – rekonštrukcie nevyužívaných objektov v obci pre podnikateľskú činnosť, výstavba/rekonštrukcia tržníc pre podporu predaja miestnych produktov a pod.</p>
<b>Opatrenie 4.2</b>	<b>Rozvoj poľnohospodárskej a lesníckej činnosti</b>
Aktivity	<p>4.2.1 Podpora a rozvoj poľnohospodárstva</p> <p>4.2.2 Podpora regionálnej produkcie</p> <p>4.2.3 Vybudovanie obecného trhoviska (predaj regionálnych produktov)</p> <p>4.2.4 Podpora poľnohospodárskych podnikov</p> <p>4.2.5 Podpora mladých poľnohospodárov a malých poľnohospodárskych podnikov</p> <p>4.2.6 Podpora prvovýrobcov a spracovateľov poľnohospodárskych výrobkov</p> <p>4.2.7 Podpora na investície do infraštruktúry súvisiacej s</p>

	<p>vývojom, modernizáciou alebo a prispôbením poľnohospodárstva a lesného hospodárstva</p> <p>4.2.8 Podpora lesného hospodárstva</p> <p>4.2.9 Modernizácia a skvalitnenie lesohospodárskych činností</p> <p>4.2.10 Činnosti na ochranu a obnovu lesov (požiare, prírodné katastrofy, katastrofické udalosti a iné)</p> <p>4.2.11 Zriadenie technického parku s lesníckymi technológiami</p> <p>4.2.12 Obstaranie lesných technológií</p> <p>4.2.13 Zlepšenie odolnosti a environmentálnej hodnoty lesných ekosystémov</p> <p>4.2.14 Zvyšovanie informovanosti a vzdelávanie obyvateľov v oblasti poľnohospodárstva a lesníctva (lesná škôlka/škola)</p>
<b>Opatrenie 4.3</b>	<b>Spolupráca</b>
Aktivity	<p>4.3.1 Podpora vytvárania partnerstiev</p> <p>4.3.2 Spolupráca v rámci aktivít miestnej akčnej skupiny</p> <p>4.3.3 Zlepšenie spolupráce medzi súkromným a verejným sektorom</p> <p>4.3.4 Spolupráca medzi malými hospodárskymi subjektmi pri organizácii spoločných pracovných procesov a spoločnom využívaní zariadení a zdrojov a pri rozvoji služieb v oblasti cestovného ruchu/ich uvádzania na trh</p> <p>4.3.5 Spoločná propagácia v území</p> <p>4.3.6 Podpora horizontálnej a vertikálnej spolupráce medzi subjektmi krátkeho dodávateľského reťazca</p> <p>4.3.7 Pilotné projekty a vývoj nových výrobkov, postupov, procesov a technológií</p>
<b>PRIORITA 5</b>	<b>ŽIVOTNÉ PROSTREDIE</b>
<i>Špecifický cieľ</i>	<i>Zabezpečenie kvalitného životného prostredia s využitím OZE a inovatívnych technológií</i>

<b>Opatrenie 5.1</b>	<b>Starostlivosť o životné prostredie</b>
Aktivity	<p>5.1.1 Úprava obecného potoka a jeho okolia</p> <p>5.1.2 Rekonštrukcia obecných splavov vody</p> <p>5.1.3 Čistenie verejných priestranstiev a obytných zón</p> <p>5.1.4 Čistenie a úprava lesa</p> <p>5.1.5 Obnova a údržba lesných ciest</p> <p>5.1.6 Vysádzanie a udržiavanie verejnej zelene a typických rastlín s cieľom zachovania príznačného biotopu</p> <p>5.1.7 Obnova, rekonštrukcia, úprava a budovanie verejných priestranstiev</p> <p>5.1.8 Obnova a výmena prvkov drobnej architektúry</p> <p>5.1.9 Obnova a starostlivosť o prírodné lokality</p>
<b>Opatrenie 5.2</b>	<b>Ochrana životného prostredia</b>
Aktivity	<p>5.2.1 Skvalitňovanie protipovodňovej ochrany</p> <p>5.2.2 Využívanie prírodných stavebných materiálov pri obecných stavbách</p> <p>5.2.3 Znižovania energetickej náročnosti verejného osvetlenia</p> <p>5.2.4 Znižovanie dopadov na životné prostredie v dôsledku znečisťovania ovzdušia vykurovaním a spaľovaním odpadu</p> <p>5.2.5 Rozvoj odpadového hospodárstva</p> <p>5.2.6 Lokalizácia a odstraňovanie čiernych skládok</p> <p>5.2.7 Podpora triedenia a zberu odpadu</p> <p>5.2.8 Technológia a vybavenie obce na triedenie odpadu (zberný dvor, zberné kontajnery, obecné kompostovisko, recyklácia, spaľovňa a pod.)</p> <p>5.2.9 Využívanie OZE, vrátane investícií spojenými s úsporou energie</p> <p>5.2.10 Podpora využívania alternatívnych zdrojov energie</p> <p>5.2.11 Monitoring a verejná kontrola životného prostredia</p>
<b>Opatrenie 5.3</b>	<b>Zvýšenie povedomia a výchova obyvateľov</b>

Aktivity	<p>5.3.1 Vzdelávacie a informačné aktivity v oblasti starostlivosti o životné prostredie (semináre, školenia, letáky a pod.)</p> <p>5.3.2 Zvyšovanie environmentálneho povedomia obyvateľov, detí a mládeže</p> <p>5.3.3 Výchova obyvateľov a návštevníkov obce k ochrane prírody</p> <p>5.3.4 Vzdelávacie aktivity v oblasti využívania OZE</p>
----------	--

Tabuľka č. 14 Prehľad programu rozvoja obce Stebnicka Huta

PRIORITY				
Technická infraštruktúra	Cestovný ruch a služby	Sociálna oblasť	Podnikanie	Životné prostredie
OPATRENIA				
1.1 Kanalizácia v obci	2.1 Budovanie infraštruktúry cestovného ruchu	3.1 Zlepšovanie podmienok na bývanie	4.1 Podpora podnikateľského sektora	5.1 Starostlivosť o životné prostredie
1.2 Bezpečná obec	2.2 Propagácia a marketing	3.2 Rozvoj sociálnych služieb	4.2 Rozvoj poľnohospodárskej a lesníckej činnosti	5.2 Ochrana životného prostredia
1.3 Dostupnosť	2.3 Kvalitné ubytovacie, stravovacie a doplnkové služby	3.3 Rozvoj kultúry a športu	4.3 Spolupráca	5.3 Zvýšenie povedomia a výchova obyvateľov
1.4 Siete a signály	2.4 Odborné vzdelávanie a podpora cestovného ruchu	3.4 Rozvoj ľudských zdrojov a vzdelávanie		

(zdroj: vlastné spracovanie)

## 4 REALIZAČNÁ ČASŤ

Realizačná časť je zameraná na popis organizačného zabezpečenia realizácie programu rozvoja obce, systém monitorovania a hodnotenia plnenia programu rozvoja obce na základe stanovených merateľných ukazovateľov, vecný a časový harmonogram realizácie programu rozvoja obce formou akčného plánu.

### 4.1 Organizačné zabezpečenie realizácie PRO

Plnenie programu rozvoja obce a realizovanie jednotlivých aktivít, bude zastrešovať samotná obec v spolupráci s ďalšími organizáciami, podnikateľmi a rozvoju obce napomôžu aj obyvatelia. Obec predpokladá a počíta so spoluprácou organizácií, ktoré pôsobia v obci a tiež so spoluprácou v rámci Mikroregiónu Makovica a Miestnej akčnej skupiny Horná Topľa do ktorých obec patrí.

Implementácia PRO bude zabezpečovaná obcou, a teda starostom a Obecným zastupiteľstvom. Z členov obecného zastupiteľstva bude volená komisia, ktorá bude monitorovať plnenie programu rozvoja obce Stebnicka Huta. Jednotliví členovia komisie budú poverení konkrétnymi úlohami a v spolupráci so starostom budú riešiť plánované aktivity. Obecné zastupiteľstvo schvaľuje PRO. Starosta obce riadi samotný proces implementácie PRO a podpisuje schválenie PRO.

Keďže je Program rozvoja obce Stebnicka Huta živý dokument, reaguje na zmeny a potreby obyvateľov, jeho implementácia si bude možno vyžadovať aktualizáciu, ktorú bude zastrešovať zvolená komisia.

Úlohou komisie bude:

- monitorovať proces implementácie PRO
- riešiť prípadné problémy a nesúlad
- aktualizácia PRO
- uskutočňovať stretnutia, na ktorých bude prehodnocovať plnenie PRO
- podávať ročnú správu pre Obecné zastupiteľstvo o stave implementácie PRO
- pravidelne komunikovať s občanmi, podnikateľmi a inštitúciami v obci s cieľom zabezpečiť informovanosť o PRO

## 4.2 Akčný plán

Akčný plán predstavuje aktivity, realizáciou ktorých obec Stebnicka Huta dosiahne naplnenie stanovených cieľov. Plán je spracovaný od roku 2016 s výhľadom na 2 roky. Akčný plán by mal byť každý rok aktualizovaný a pripravený s priamou väzbou na rozpočet.

Tabuľka č. 15 Akčný plán

P.č.	Aktivita	Termín	Financovanie	Opatrenie v rámci PRO
1	Estetizácia obce Stebnicka Huta Vypracovanie štúdie zameranej na estetizáciu obce a následná realizácia terénnych úprav, výstavba oporných múrov, vybudovanie značenia pre návštevníkov, rekonštrukcia miestnych komunikácií, vybudovanie vyhliadkovej veže a pod.	2016 - 2022	zo zdrojov EÚ, štátneho rozpočtu, vlastné zdroje	3.1
2	Multifunkčné ihrisko Revitalizácia zastaraného areálu pre šport a trávenie voľného času.	2019 - 2020	zo zdrojov EÚ, štátneho rozpočtu, vlastné zdroje	3.3
3	Pamätná izba obce Zriadenie pamätnej izby k udalostiam 1 sv. v., ktoré sa odohrávali v obci a jej okolí.	2020	zo zdrojov EÚ, štátneho rozpočtu, vlastné zdroje	5.3
4	Prístup k pitnej vode Rozšírenie vodovodnej siete v obci.	2016-2020	zo zdrojov EÚ, štátneho rozpočtu, vlastné zdroje	3.1
5	Autobusová zastávka „Horný koniec“ Výstavba autobusovej zástavky na konečnej zastávke autobusovej linky.	2017	zo zdrojov EÚ, štátneho rozpočtu, vlastné zdroje	1.3
6	Kanalizácia „Stebnicka Huta“ Odkanalizovanie splaškových a odpadových vôd v obci s prihliadnutím na terén obce. Vybudovanie čističky odpadových vôd.	2017 - 2022	zo zdrojov EÚ, štátneho rozpočtu, vlastné zdroje	1.1
7	Orientácia v obci a jej okolí Vybudovanie značenia z dôvodu zlej orientácie návštevníkov v obci a jej okolí.	2016	zo zdrojov EÚ, štátneho rozpočtu, vlastné zdroje	2.1
8	Mobilita občanov Zakúpenie, resp. nájom automobilu, ktorý bude slúžiť na prepravu občanov so zhoršenou možnosťou pohybu a orientácie	2020	zo zdrojov EÚ, štátneho rozpočtu, vlastné zdroje	3.2



9	Chodníky a rigoly v Stebníckej Hute Výstavba chodníkov a rigolov, modernizácia verejného osvetlenia v obci Stebnicka Huta pre zvýšenie bezpečnosti chodcov pohybujúcich sa v obci.	2016 – 2022	zo zdrojov EÚ, štátneho rozpočtu, vlastné zdroje	1.2
10	Miestne komunikácie – Stebnicka Huta Oprava zlého stavu miestnych komunikácií v obci Stebnicka Huta, ktoré ohrozuje prívalová voda, zosuvy a zlé podložie.	2016 - 2022	zo zdrojov EÚ, štátneho rozpočtu, vlastné zdroje	1.3

(zdroj: vlastné spracovanie)

### 4.3 Monitorovanie a hodnotenie PRO

Keďže Program rozvoja obce je plánovaný na dlhé obdobie, priebežné monitorovanie a hodnotenie je nevyhnutnou súčasťou. Podkladom pre prácu komisie a zapojenie širokej verejnosti do konkrétnych aktivít je plán hodnotenia PRO. Hodnotenie bude prebiehať na operatívnej úrovni, priebežne počas trvania PRO až po ukončenie. Vstupnými údajmi pri hodnotení budú monitorovacie ukazovatele a výstupom bude správa z hodnotenia schvaľovaná Obecným zastupiteľstvom, ktorá bude dôležitým dokumentom pre riadenie implementácie PRO. Obecné zastupiteľstvo jedenkrát ročne zhodnotí plnenie PRO.

Plnenie jednotlivých aktivít a teda aj celého PRO sa bude monitorovať a hodnotiť podľa daných ukazovateľov. Tie sú zostavené tak, aby zahŕňali každé opatrenie rozvoja obce. Pri ich hodnotení tak bude možné vidieť pokrok alebo prípadné odchýlky. Tabuľka č. 16 zobrazuje monitorovacie ukazovatele a spôsoby zisťovania hodnôt týchto ukazovateľov.

Tabuľka č. 16 Monitorovacie ukazovatele

UKAZOVATEĽ	ZDROJ/SPÔSOB ZISŤOVANIA	MERNÁ JEDNOTKA
Počet obyvateľov žijúcich v obci	štatistika	počet
Počet nezamestnaných	štatistika	počet
Spokojnosť obyvateľov so životom v obci	prieskum	%
Migračné saldo	štatistika	+/-
Počet zrekonštruovaných objektov technickej infraštruktúry	interné zdroje	počet
Zrekonštruované miestne komunikácie	interné zdroje	m

Vybudované miestne komunikácie	interné zdroje	m
Zrekonštruované obecné chodníky	interné zdroje	m
Vybudované obecné chodníky	interné zdroje	m
Vybudovaná kanalizácia	interné zdroje	m
Zrekonštruované verejné osvetlenie	interné zdroje	počet
Počet domácností pripojených na verejný internet	interné zdroje, prieskum	počet
Počet domácností s TV signálom	interné zdroje, prieskum	počet
Vybudované cyklotrasy	interné zdroje	m
Počet nových rodinných domov	interné zdroje	počet
Počet nových bytových domov	interné zdroje	počet
Počet novovytvorených pracovných miest v obci	interné zdroje	počet
Počet novovzniknutých podnikov/podnikateľov	interné zdroje	počet
Počet regionálnych producentov	interné zdroje	počet
Počet zrekonštruovaných školských zariadení	interné zdroje	počet
Počet novovybudovaných vzdelávacích zariadení	interné zdroje	počet
Počet novovybudovaných športových zariadení	interné zdroje	počet
Počet zrekonštruovaných športových zariadení	interné zdroje	počet
Počet novovybudovaných detských ihrísk	interné zdroje	počet
Počet nových a revitalizovaných parkov	interné zdroje	počet
Počet vybudovaných relaxačných a rekreačných zariadení	interné zdroje	počet
Počet novovybudovaných zariadení poskytujúcich sociálne služby	interné zdroje	počet
Počet rekonštruovaných pamätihodností	interné zdroje	počet
Počet nových služieb a prevádzok	interné zdroje	počet
Počet vybudovaných ubytovacích zariadení	interné zdroje	počet
Počet vytvorených ubytovacích kapacít	interné zdroje, správa príslušných zariadení	počet lôžok

Počet vybudovaných stravovacích zariadení	interné zdroje	počet
Počet domácností, ktoré separujú odpad	prieskum	počet
Počet novovybudovaných čističiek odpadových vôd (obecné, domové, skupinové)	interné zdroje	počet
Počet odstránených čiernych skládok	interné zdroje	počet
Počet domácností využívajúcich OZE	prieskum	počet
Dĺžka protipovodňovej ochrany	interné zdroje	m
Počet uskutočnených vzdelávacích aktivít	interné zdroje, správa príslušných zariadení	počet
Počet účastníkov vzdelávacích aktivít	správa príslušného zariadenia	počet
Počet vytvorených informačných materiálov	interné zdroje	počet
Počet nových informačných tabúl	interné zdroje	počet
Počet kultúrnych a športových akcií zorganizovaných v obci	interné zdroje, správa príslušných zariadení	počet

(zdroj: vlastné spracovanie)

Tabuľka č. 17 Plán hodnotenia a monitorovania

TYP HODNOTENIA	VYKONAŤ PRVÝKRÁT	DÔVOD VYKONANIA
Ad hoc hodnotenie celého PRO alebo jeho časti	2016 - 2022	Každoročne v zmysle platnej legislatívy: Zákon č. 539/2008 Z.z.o podpore regionálneho rozvoja
Tematické hodnotenie časti PRO	2016	Téma hodnotenia identifikovaná ako riziková časť vo výročnej monitorovacej správe za predchádzajúci kalendárny rok.
Ad hoc mimoriadne hodnotenie		Pri značnom odklone od stanovených cieľov a doľahnutých hodnôt ukazovateľov, alebo pri návrhu na revíziu PRO.
Ad hoc hodnotenie celého PRO	2018, 2022	V prípade aktualizácie PRO podľa platnej Metodiky pre vypracovanie PRO, ktoré sa očakáva každé 3-4 roky.
Ad hoc hodnotenie celého PRO alebo jeho časti		Na základe rozhodnutia starostu obce v zmysle príslušných predpisov, na základe rozhodnutia kontrolného orgánu obce, na základe podnetu poslancov, na základe protokolu Národného kontrolného úradu SR a na základe Správy auditu.

(zdroj: vlastné spracovanie)

## 5 FINANČNÁ ČASŤ

Finančná časť obsahuje indikatívny finančný plán na celú realizáciu Programu rozvoja obce Stebnicka Huta, model viaczdrojového financovania jednotlivých opatrení, aktivít (projektov) za účasti sociálno-ekonomických partnerov v území v prepojení na programový rozpočet obce a hodnotiacu tabuľku pre výber projektov.

Financovanie Programu rozvoja obce bude zabezpečené z viacerých zdrojov a väčšina projektov bude financovaných viaczdrojovo. Hlavným finančným zdrojom bude rozpočet obce, ale keďže obec plánuje viacero aktivít, je potrebná aj finančná pomoc z fondov EU a iných. Obec pri financovaní PRO využije nasledovné finančné zdroje:

- rozpočet obce
- fondy Európskej únie
- štátne účelové fondy
- zdroje vyššieho územného celku,
- úverové zdroje,
- súkromné zdroje,
- prostriedky fyzických a právnických osôb
- ostatné verejné zdroje.

### 5.1. Indikatívny finančný plán PRO

Indikatívny rozpočet je celkovým prehľadom plánovaných finančných prostriedkov počas celej platnosti schváleného PRO, jeho súčasťou je aj plánovaná rezerva tzv. výkonnostná rezerva, a má priamy vzťah k rozpočtu obce (s dosahom na jej hospodárenie) a rešpektuje princípy zodpovedného finančného manažmentu.

Tabuľka č. 18 Indikatívny finančný plán PRO

	ROK								SPOLU
	2015	2016	2017	2018	2019	2020	2021	2022	
<b>Hospodárska oblasť</b>	-	25.000,-	150.000,-	150.000,-	14.500,-	75.000,-	95.000,-	45.000,-	554.500,-
<b>Sociálna oblasť</b>	-	15.000,-	75.000,-	11.000,-	55.000,-	4.500,-	95.000,-	12.500,-	268.000,-
<b>Environmentálna oblasť</b>	-	2.500,-	9.500,-	12.500,-	5.000,-	95.000,-	45.000,-	11.000,-	180.500,-

(zdroj: vlastné spracovanie)

Väčšina plánovaných aktivít/projektov bude financovaných viacdrojovým systémom, a teda v kombinácii s viacerými fondmi, ktoré sú pre daný projekt k dispozícii. Financovanie jednotlivých projektov bude závislé od momentálnej finančnej situácie obce. Tabuľka č. 19 zobrazuje model viacdrojového financovania jednotlivých priorít rozvoja obce Stebnicka Huta – technická infraštruktúra, sociálna oblasť, cestovný ruch a služby, podnikania, životné prostredie.

Tabuľka č. 19 Model viacdrojového financovania

PRIORITNÁ OBLASŤ	CELKOVÉ NÁKLADY	VEREJNÉ ZDROJE				
		EU	Štát	Štátne účelové fondy	VÚC	Obec
1	250.000,-	65%	19%	-	15%	1%
2	154.000,-	70%	10%	10%	8%	2%
3	268.000,-	80%	10%	-	9%	1%
4	150.500	85%	10%	-	4%	1%
5	180.500,-	35%	-	35%	15%	15%

(zdroj: vlastné spracovanie)

Cieľom hodnotiacich tabuliek pre výber projektov je čo najobjektívnejšie a najzodpovednejšie určiť stupeň priority pripravených projektov. Hodnotiace kritériá boli upravené pre účely obce a budú slúžiť na výber projektov v súlade s finančno-ekonomickými možnosťami obce. Tabuľka č. 20 zobrazuje hodnotiace kritériá pre výber projektov a projekty rozdelené do jednotlivých kategórií podľa hodnotiacich kritérií.

Tabuľka č. 20 Hodnotiace kritériá pre výber projektov (upravené pre účely obce)

KATEGÓRIA	DÔLEŽITOSŤ	HODNOTIACE KRITÉRIUM (podmienka – splnenie aspoň jedného kritéria v rámci kategórie)	PROJEKT
1	Najvyššia	<ul style="list-style-type: none"> <li>• Projekty vyplývajúce zo zákona a/alebo legislatívy EÚ</li> <li>• Projekty riešiace havarijnú alebo mimoriadnu situáciu</li> <li>• Projekty významne vplývajúce na ekonomický/sociálny/environmentálny rozvoj obce</li> <li>• Projekty, ktoré sú pre obce nevyhnuté a dôležité – sú pre obec najdôležitejšie</li> </ul>	6.,
2	Vysoká	<ul style="list-style-type: none"> <li>• Projekty vyplývajúce a podporené v rámci Územného plánu obce</li> <li>• Projekty s právoplatným stavebným povolením a ukončeným VO</li> <li>• Projekty v rámci pôsobnosti MAS</li> <li>• Projekty, ktoré sú pre obec dôležité</li> </ul>	4.,9.,10.
3	Stredná	<ul style="list-style-type: none"> <li>• Projekty, ktoré majú možnosť uchádzať sa o cudzie a doplnkové zdroje financovania</li> <li>• Projekty, ktoré sú pre obec vhodné a nápomocné</li> </ul>	1.,3.,5.,7., 8.
4	Nízka	<ul style="list-style-type: none"> <li>• Projekty v štádiu úvah</li> </ul>	2.
5	Najnižšia	<ul style="list-style-type: none"> <li>• Ostatné</li> </ul>	

(zdroj: vlastné spracovanie)

Finančný rámec na realizáciu PRO pre potreby súhrnného prehľadu plánovaných projektov a aktivít je formulárom s podrobnou štruktúrou plánovaných finančných prostriedkov na opatrenia, projekty a aktivity PRO na celé jeho obdobie. Dobré naplánovať finančnú a inštitucionálnu kapacitu je náročné a dobrý finančný rámec vytvára predpoklady na zvládnutie realizácie PRO v súlade s reálnymi možnosťami obce.

## ZÁVER

	SCHVÁLENIE PRO
Dokument	Názov: Program rozvoja obce Stebnicka Huta na roky 2015 - 2022
	<p>Štruktúra: Dokument je štruktúrovaný podľa Metodiky na vypracovanie Programu hospodárskeho a sociálneho rozvoja obce/obcí/VÚC (v zmysle Zákona NR SR č. 539/2008 Z.z. o podpore regionálneho rozvoja v znení zákona č. 309/2014 Z. z.)</p> <ul style="list-style-type: none"><li>• Analytická časť - je založená na databáze informácií a ukazovateľov, obsahuje komplexné hodnotenie a analýzu východiskovej situácie obce s väzbami na širšie územie a odhad budúceho vývoja s dôrazom na možné riziká a ohrozenia. Predstavuje súčasný stav hospodárskej, sociálnej a ekonomickej stránky, infraštruktúry a životného prostredia.</li><li>• Analýza vnútorného prostredia - Komplexná analýza súčasného stavu územia zostavená na základe informácií získaných z relevantných zdrojov. Obsahuje základné informácie o obci, históriu obce, prírodné danosti, sociálno-ekonomickú oblasť, občiansku vybavenosť, analýzu silných a slabých stránok, analýzu príčin a dôsledkov.</li><li>• Analýza vonkajšieho prostredia - Analýza vonkajšieho prostredia identifikuje hlavné vonkajšie faktory rozvoja obce a vplyvy na vývoj situácie v obci. Hlavné vonkajšie faktory rozvoja predstavujú príležitosti a ohrozenia, vyplývajúce z pôsobenia vonkajších síl a vplyvov.</li><li>• Zhodnotenie súčasného stavu územia – súčasný stav obce predstavuje SWOT analýza obce Stebnicka Huta</li><li>• Strategická časť - obsahuje víziu s stratégiu rozvoja obce pri zohľadnení jej vnútorných špecifik, hlavné ciele a priority rozvoja obce pri rešpektovaní princípov regionálnej politiky v záujme dosiahnutia vyváženého udržateľného rozvoja územia.</li></ul>



	<ul style="list-style-type: none"> <li>• Programová časť – v tejto časti sú stanovené priority rozvoja obce, špecifické ciele v rámci jednotlivých priorít a aktivity, ktoré obec plánuje realizovať.</li> <li>• Realizačná časť - je zameraná na popis organizačného zabezpečenia realizácie programu rozvoja obce, systém monitorovania a hodnotenia plnenia programu rozvoja obce na základe stanovených merateľných ukazovateľov, vecný a časový harmonogram realizácie programu rozvoja obce formou akčného plánu.</li> <li>• Finančná časť - obsahuje indikatívny finančný plán na celú realizáciu Programu rozvoja obce Stebnicka Huta, model viaczdrojového financovania jednotlivých opatrení, aktivít (projektov) za účasti sociálno-ekonomických partnerov v území v prepojení na programový rozpočet obce a hodnotiacu tabuľku pre výber projektov.</li> </ul>
Spracovanie	Forma spracovania: externé poradenstvo
	Obdobie spracovania: 06/2015 – 12/2015
	Riadiaci tím: počet členov 4, počet stretnutí 4
	Pracovné skupiny: počet skupín 1, počet členov 3, počet stretnutí 3
	Externé odborné poradenstvo: Združenie pre rozvoj regiónu, n.o.
	Účasť verejnosti a komunikácia s verejnosťou: dotazník, webová stránka, leták, stretnutia, vývesky na obecnom úrade
Prerokovanie	Prerokovanie v orgánoch samosprávy: áno
	Verejné pripomienkovanie: áno
Schválenie	Obecné zastupiteľstvo v Stebníckej Hute schvaľuje Program rozvoja obce Stebnicka Huta na roky 2015 – 2022

## **PRÍLOHY PROGRAMU ROZVOJA OBCE**

1. Zoznam členov riadiaceho tímu a pracovnej skupiny
2. Zoznam informačných zdrojov použitých v PR
3. Zoznam skratiek a značiek použitých v PR
4. Akčný plán na daný rozpočtový rok s výhľadom na 2 roky

**PRÍLOHA 1 ZOZNAM ČLENOV RIADIACEHO TÍMU A PRACOVNEJ SKUPINY**

<b>RIADIACI TÍM</b>		
<b>Meno</b>	<b>Funkcia v obci</b>	<b>Činnosť v riadiacom tíme</b>
Mgr. Gabriel Šiba	starosta obce	Koordinátor riadiaceho tímu
Zuzana Ivancakova	zástupca starostu obce	Člen riadiaceho tímu
Peter Karašinský	miestny aktiviska	Člen riadiaceho tímu
Mgr. Tomáš Sahuľ	externý odborník	Člen riadiaceho tímu za dodávateľa
<b>PRACOVNÁ SKUPINA</b>		
<b>Meno</b>	<b>Oblasť pôsobenia</b>	
Mgr. Tomáš Šiba	cestovný ruch, šport	
Ing. Jozef Zbreha	životné prostredie, kultúra	
Jozef Grobár	technická infraštruktúra	

## PRÍLOHA 2 ZOZNAM INFORMAČNÝCH ZDROJOV POUŽITÝCH V PR

Národná stratégia regionálneho rozvoja

Štatistický úrad SR

Program rozvoja vidieka SR 2014 - 2020

Program rozvoja obce Stebnicka Huta 2015

Údaje z evidencie Obecného úradu Stebnicka Huta

[www.sodbtn.sk](http://www.sodbtn.sk)

[www.touristteam.szm.com](http://www.touristteam.szm.com)

[www.po-kraj.sk](http://www.po-kraj.sk)

[www.stebnickahuta.sk](http://www.stebnickahuta.sk)

### PRÍLOHA 3 ZOZNAM SKRATIEK A ZNAČIEK POUŽITÝCH V PR

PR	Program rozvoja
PRO	Program rozvoja obce
PSK	Prešovský samosprávny kraj
č.	číslo
Z.z.	Zbierka zákonov
PHSR	Program hospodárskeho a sociálneho rozvoja
SR	Slovenská republika
m n.m	metrov nad morom
ZŠ	Základná škola
MŠ	Materská škola
ČOV	čistička odpadových vôd
CR	cestovný ruch
OZE	obnoviteľné zdroje energie
VÚC	Vyšší územný celok
EÚ	Európska Únia
SWOT	analýza silných a slabých stránok, ohrození a príležitostí
a pod.	a podobne

**PRÍLOHA 4 AKČNÝ PLÁN NA DANÝ ROZPOČTOVÝ ROK S VÝHLADOM NA  
2 ROKY**

<b>P.č.</b>	<b>Aktivita</b>	<b>Termín</b>	<b>Financovanie</b>	<b>Opatrenie v rámci PRO</b>
1	Estetizácia obce Stebnicka Huta Vypracovanie štúdie zameranej na estetizáciu obce a následná realizácie terénnych úprav, výstavba oporných múrov, vybudovanie značenia pre návštevníkov, rekonštrukcia miestnych komunikácií, vybudovanie vyhladkovej veže a pod.	2016 - 2022	zo zdrojov EÚ, štátneho rozpočtu, vlastné zdroje	3.1
2	Multifunkčné ihrisko Revitalizácia zastaraného areálu pre šport a trávenie voľného času.	2019 - 2020	zo zdrojov EÚ, štátneho rozpočtu, vlastné zdroje	3.3
3	Pamätná izba obce Zriadenie pamätnej izby k udalostiam 1 sv. v., ktoré sa odohrávali v obci a jej okolí.	2020	zo zdrojov EÚ, štátneho rozpočtu, vlastné zdroje	5.3
4	Prístup k pitnej vode Rozšírenie vodovodnej siete v obci.	2016-2020	zo zdrojov EÚ, štátneho rozpočtu, vlastné zdroje	3.1
5	Autobusová zastávka „Horný koniec“ Výstavba autobusovej zástavky na konečnej zastávke autobusovej linky.	2017	zo zdrojov EÚ, štátneho rozpočtu, vlastné zdroje	1.3
6	Kanalizácia „Stebnicka Huta“ Odkanalizovanie splaškových a odpadových vôd v obci s prihliadnutím na terén obce. Vybudovanie čističky odpadových vôd.	2017 - 2022	zo zdrojov EÚ, štátneho rozpočtu, vlastné zdroje	1.1
7	Orientácia v obci a jej okolí Vybudovanie značenia z dôvodu zlej orientácie návštevníkov v obci a jej okolí.	2016	zo zdrojov EÚ, štátneho rozpočtu, vlastné zdroje	2.1
8	Mobilita občanov Zakúpenie, resp. nájom automobilu, ktorý bude slúžiť na prepravu občanov so zhoršenou možnosťou pohybu a orientácie	2020	zo zdrojov EÚ, štátneho rozpočtu, vlastné zdroje	3.2
9	Chodníky a rigoly v Stebnickej Hute Výstavba chodníkov a rigolov, modernizácia verejného osvetlenia v obci Stebnicka Huta pre zvýšenie bezpečnosti chodcov pohybujúcich sa v obci.	2016 – 2022	zo zdrojov EÚ, štátneho rozpočtu, vlastné zdroje	1.2
10	Miestne komunikácie – Stebnicka Huta Oprava zlého stavu miestnych komunikácií v obci Stebnicka Huta, ktoré ohrozuje prívalová voda, zosuvy a zlé podložie.	2016 - 2022	zo zdrojov EÚ, štátneho rozpočtu, vlastné zdroje	1.3