

# Obec Makov

Makov č.60, 023 56 Makov

Čj.:Výst-S211/R959/TS1/2025-Št

V Makove, dňa 08.04.2025

Vybavuje : Mgr. Štrbová

Email: miroslava.strbova@makov.sk

## O z n á m e n i e

### o začatí územného konania a upustenie od miestneho šetrenia a ústneho rokovania

Navrhovateľ: *Obec Klokočov, Klokočov č. 962, IČO : 00314048* podal dňa 17.03.2025 na tunajšom stavebnom úrade žiadosť o vydanie rozhodnutia o umiestnení stavby : „*Kanalizácia Klokočov – rozšírenie I. etapa*“ na parcele v zmysle situácie stavby zakreslenej v katastrálnej mape – *liniová stavba* v k.ú. Klokočov.

Objektová skladba:

*SO 01 Stoky A, A-1, A-2, A-3, A-4, A-4-1, B, B-1, C, D, E, F, G, H, CH*“, z PVC DN 300, SN 12

*01.1 Výtlak „A“ – HDPE PE 100– RC, D 110, súčasť stoky „A“*

*SO 02 Kanalizačné odbočky*

Uvedeným dňom bolo začaté územné konanie.

*Stavebný objekt rieši odvedenie splaškových odpadových vôd z obce Klokočov ( miestnych častí Hlavice, U Holazov, Polkovia, U Srničkov, Ústredie, U Stuchlíkov a u Stopkov) do existujúcej splaškovej kanalizácie v správe Sevak a.s. Žilina, ktorá odvádza splaškovú vodu z obce Klokočov do kanalizačného zberača Klokočov – Turzovka následne do ČOV Podvysoká. Jedná sa o kanalizáciu delenú. Kanalizačné potrubie je vedené prevážne v komunikácii III. a IV. triedy. Trasa kanalizácie je situovaná – vedená prevážne cez verejné pozemky. Bude pozostávať z gravitačnej časti z potrubia PVC DN 300, SN 12 a výtlačného potrubia navrhovaného z HDPE- RC D 110 x 6,6 mm, PN 10, ktoré je vyústené do existujúcej betónovej šachty DN 1000 na existujúcom zberači „AV“ - PVC DN 300 v správe Sevak a.s. Žilina. Do kanalizácie nesmie byť zaústená dažďová voda.*

#### **Stoka „A“**

*Napojená výtlakom „A“ z HDPE – RC, D 110x 6,6 mm – dl. 177,8 m, do existujúcej šachty AV 252, zberača „AV“, zriadenej v št. ceste III/2026. Od zaústenia bude trasa výtlatku, zriadená riadeným pretlakom – mikrotunelovaním v št.ceste III/2026 v dl.145 m, v MK. asfaltovej 7,0 m, v nespevnenej ploche 5,0m, v potoku ( Polkovský potok rkm 0,076) dl.14,0m, nespevnenej ploche 7,0m. Koniec výtlatku bude napojený na ČSOV Hlavice osadenej v km 0,177 8. Do čerpačky bude zaústená gravitačná časť stoky „A“ z PVC DN 300, SN 12 – dl. 1 005,77 m, vedená v nespevnenej ploche v dl. 13,0 m a št. ceste v dl. 992,57 m, po koniec úseku.*

*Pre zistenie trasy výtlatku musí byť na potrubie upevnený signalizačný vodič (AY 6 mm<sup>2</sup>). Vodič musí byť vodivo spojený s kovovými armatúrami a poklopmi.*

*Na stoke „A“ budú zriadené 24 šácht betónových DN 1000. Na trase v km 0,152 8 až 0,172,8 bude na výtlatku osadená chránička HDPE – RC, D 225 x 20,5 mm, dl. 20,0 m ( popod Polkovský potok).*

*Pri križovaní kanalizácie popod priepustu, budú na potrubí osadené chráničky OC. DN 500. V km 0,330 až 0,3354 v dl. 5,0m, v km 0,698 5 až 0,703 5 v dl. 5,0m a v km 0,899 7až 0,905 77, dl. 6,0 m.*

*Do stoky „A“ budú zaústené štyri stoky „A-1, A-2, A-3, A-4“ a 39 prípojok.*

*Stoka „A“ bude križovať 4 x priepust a 3 x vodovod PVC D 110 a 3x vodovodné prípojky HDPE D32.*

#### **Stoka A-1**

*Zaústená do stoky „A“ v km 0,522 5 do šachty A.8. Potrubie bude z PVC hladkého DN300- SN*

12, dl.158,85 m . Trasa kanalizácie bude vedená v asfaltovej ceste v celom úseku. Kanalizácia bude križovať jestvujúci rúrový priepust DN 400, 1 x vodovod DN 100. Na stoke „A-1“ bude osadených 5 šácht prefabrikovaných DN 1000. Do stoky bude zaústených 7 kanalizačných prípojok PVC DN 150.

#### **Stoka A-2**

Zaústená do stoky „A“ v km 1,101 3 do šachty A.22. Potrubie bude z PVC hladkého DN300-SN 12, dl.86,0 m . Trasa kanalizácie bude vedená v asfaltovej ceste v celom úseku. Kanalizácia bude križovať 1 x vodovod DN 100. Na stoke „A-2“ budú osadené 4 šachty prefabrikované DN 1000. Do stoky bude zaústených 3 kanalizačných prípojok PVC DN 150.

#### **Stoka A-3**

Zaústená do stoky „A“ v km 1,183 57 do šachty A.24. Potrubie bude z PVC hladkého DN300-SN 12, dl.157,6 m . Trasa kanalizácie bude vedená v asfaltovej ceste v celom úseku. Kanalizácia bude križovať 1 x vodovod DN 100 a 1 x Na stoke „A-3“ bude osadených 5 šácht prefabrikovaných DN 1000. Do stoky bude zaústených 6 kanalizačných prípojok PVC DN 150.

#### **Stoka A-4**

Zaústená do stoky „A“ v km 1,183 57 do šachty A.24. Potrubie bude z PVC hladkého DN300-SN 12, dl.284,70 m . Trasa kanalizácie bude vedená v asfaltovej ceste v celom úseku. Kanalizácia bude križovať 3 x vodovod DN 100 . Na stoke „A-4“ bude osadených 10 šácht prefabrikovaných DN 1000. Do stoky bude zaústená stoka „A-4-1“ a 10 kanalizačných prípojok PVC DN 150 a spoločná prípojka z PVC DN 200.

#### **Stoka A-4-1**

Zaústená do stoky „A-4“ v km 0,104 2 do šachty A.4. Potrubie bude z PVC hladkého DN300-SN 12, dl.106,0 m . Trasa kanalizácie bude vedená v asfaltovej ceste v celom úseku. Kanalizácia bude križovať 5 x vodovod DN 100. Na stoke „A-4-1“ budú osadené 4 šachty prefabrikované DN 1000. Do stoky bude zaústených 8 kanalizačných prípojok PVC DN 150.

#### **Stoka B**

Zaústená do existujúceho zberača „AV“, odbočkovej šachty AV 219. Potrubie bude z PVC hladkého DN300 - SN 12, dl.102,20 m . Trasa kanalizácie bude vedená v asfaltovej ceste v celom úseku. Kanalizácia bude križovať 1 x vodovod DN 100 a 2 x vodovodné prípojky HDPE D32. Na stoke „B“ budú osadené 4 šachty prefabrikované DN 1000. Do stoky bude zaústená stoka „B-1“ a 3 kanalizačné prípojky PVC DN 150

#### **Stoka B-1**

Zaústená do stoky „B“ v km 0,029 4 do šachty B.1 . Potrubie bude z PVC hladkého DN300- SN 12, dl.210,6 m . Trasa kanalizácie bude vedená v asfaltovej ceste v celom úseku. Kanalizácia bude križovať 1 x vodovod DN 100 a 3x vodovodné prípojky HDPE D32. Na stoke „B-1“ budú osadené 4 šachty prefabrikované DN 1000 a 6 plastových šácht DN 600. Do stoky bude zaústených 5 kanalizačných prípojok PVC DN 150.

#### **Stoka C**

Zaústená do existujúceho zberača „AV“, odbočkovej šachty AV 229. Potrubie bude z PVC hladkého DN300- SN 12, dl.332,6 m . Trasa kanalizácie bude vedená v št. Ceste III/2026 v dl. 2,0 m a v asfaltovej ceste 330,6 m. Kanalizácia bude križovať 1 x vodovod DN 100. Na stoke „C“ bude osadených 10 šácht prefabrikovaných DN 1000. Do stoky bude zaústených 10 kanalizačných prípojok PVC DN 150 .

#### **Stoka D**

Zaústená do existujúceho zberača „AV.16“, odbočkovej šachty AV.16.6. Potrubie bude z PVC hladkého DN300- SN 12, dl.449,3 m . Trasa kanalizácie bude vedená v asfaltovej ceste v celom

úseku. Kanalizácia bude križovať 1 x vodovod DN 100 a 3x vodovodné prípojky HDPE D32. Na stoke „D“ bude osadených 13 šácht prefabrikovaných DN 1000. Do stoky bude zaústených 11 kanalizačných prípojok PVC DN 150.

#### **Stoka E**

Zaústená do existujúceho zberača „AV“, vloženie betónovej šachty DN 1000, v úseku medzi šachtami AV94 – AV 95, 14,8 m od šachty AV 94. Potrubie bude z PVC hladkého DN300- SN 12, dl.367,3 m. Trasa kanalizácie bude vedená v asfaltovej ceste v celom úseku. Kanalizácia bude križovať 1 x vodovod DN 100. Na stoke „E“ bude osadených 10 šácht prefabrikovaných DN 1000. Do stoky bude zaústených 8 kanalizačných prípojok PVC DN 150.

#### **Stoka F**

Zaústená do existujúceho zberača „AV“, odbočkovej šachty AV 152. Potrubie bude z PVC hladkého DN300- SN 12, dl.885,7 m. Trasa kanalizácie bude vedená v asfaltovej ceste v celom úseku. Kanalizácia bude križovať 6 x vodovod PVC DN 100, 9 x vodovodné prípojky HDPE D32, 2 x podzemný kábel T-com a rúrovy propust DN 800. Pri križovaní kanalizácie popod priepust, bude na potrubí osadená v km 0,099 až 0,104 chránička OC. DN 500, dl. 5,0 m. Na stoke „F“ bude osadených 23 šácht prefabrikovaných DN 1000. Do stoky bude zaústených 28 kanalizačných prípojok PVC DN 150 a spoločná prípojka z PVC DN 200.

#### **Stoka G**

Zaústená do existujúceho zberača „AV-11“, odbočkovej šachty AV.11.8. Potrubie bude z PVC hladkého DN300- SN 12, dl.404,0 m. Trasa kanalizácie bude vedená v asfaltovej ceste v celom úseku. Kanalizácia bude križovať 2 x vodovod DN 100, 6 x vodovodné prípojky HDPE D32 a rúrový priepust. Na stoke „G“ bude osadených 8 šácht prefabrikovaných DN 1000 a 4 plastové šachty DN 600. Do stoky bude zaústených 15 kanalizačných prípojok PVC DN 150.

#### **Stoka H**

Zaústená do existujúceho zberača „AV-11-4“, existujúcej šachty AV.11.4.1. Potrubie bude z PVC hladkého DN300- SN 12, dl.28,0 m. Trasa kanalizácie bude vedená v asfaltovej ceste v celom úseku. Na stoke „H“ bude osadená 1 šachta prefabrikovaných DN 1000. Do stoky budú zaústené 3 kanalizačné prípojky PVC DN 150.

#### **Stoka CH**

Zaústená do existujúceho zberača „AV-11“, existujúcej šachty AV.11.41. Potrubie bude z PVC hladkého DN300- SN 12, dl.389,7 m. Trasa kanalizácie bude vedená v asfaltovej ceste v celom úseku. Na stoke „CH“ bude osadených 9 šácht prefabrikovaných DN 1000. Do stoky bude zaústených 8 kanalizačných prípojok PVC DN 150. Kanalizácia bude križovať 1 x vodovod PVC DN 100

#### Osadenie šácht.

Na gravitačných stokách sú navrhnuté prefabrikované šachty DN 1000 v počte 134 ks a plastové šachty DN 600 v počte 10 ks. Na prípojkách sú navrhnuté plastové šachty DN 400. Šachty sú objekty na kanalizačnom potrubí, ktoré slúžia na to, aby bol prístup do stoky pri revízii a čistení potrubia. Šachty sa umiestňujú na lomoch potrubia a na sútoku 2, alebo viacerých stôk.

#### Kanalizačné prípojky

Budú pripojené na stokové potrubie pomocou odbočiek 45° - QKGEA DN 300/150, resp. 300/200. Alternatívne pomocou napojovacej manžety na plastové potrubie, resp. mechanickej spojky (systémom REHAU - AWADOCK alebo IN-SITU). Kanalizačné odbočky - prípojky sú navrhnuté z plastových rúr PVC DN 150-200, SN 8, spojovaných pomocou hrdiel, tesnených gumovými krúžkami.

### **Sklon potrubia**

*Minimálne normové sklony potrubí pri DN 150 - 2%, pri DN 200 - 1% a DN 300 - 0,5% sú dodržané.*

V zmysle § 139 ods. 3 písm. e) stavebného zákona *liniovými stavbami sú na účely tohto zákona najmä vodovodné a kanalizačné rady, ochranné hrádze, plavebné a derivačné kanály.*

Podľa §43a ods.3 písm. g) stavebného zákona *Inžinierske stavby sú diaľkové a miestne rozvody vody alebo pary, úpravne vody, miestne kanalizácie a čistiarne odpadových vôd .*

Obec Makov, ako určený stavebný úrad podľa §119 ods.3 v spojení s §-om 117 ods.1 zákona č. 50/1976 Zb. o územnom plánovaní a stavebnom poriadku (stavebný zákon) v znení neskorších predpisov vykonávajúci prenesený výkon štátnej správy podľa § 5 písm. a) zákona č. 608/2003 Z.z. o štátnej správe pre územné plánovanie, stavebný poriadok a bývanie a o zmene a doplnení zákona č. 50/1976 Zb. o územnom plánovaní a stavebnom poriadku (stavebný zákon) v znení neskorších predpisov (ďalej len „stavebný zákon“), Úradom pre územné plánovanie a výstavbu SR Bratislava listom pod č. 6859/8682/20025/5.1.2 zo dňa 21.02.2025 v súlade s ust. § 35 ods. 1 zák. č. 50/1976 Zb. (stav. zákon) v znení neskorších predpisov v súlade s §33 ods.2 zákona č.71/1967 Zb. o správnom konaní oznamuje podľa §18 ods.3 zákona č. 71/1967 Zb. o správnom konaní začatie územného konania dotknutým orgánom štátnej správy a známym účastníkom konania a zároveň podľa § 36 ods. 2) stavebného zákona upúšťa od ústneho pojednávania a miestneho zisťovania a súčasne podľa ustanovenia § 36 ods. 4) stavebného zákona oznamuje začatie územného konania verejnou vyhláškou.

Do podkladov rozhodnutia je možné nahliadnuť na tunajšom Obecnom úrade v Makove v pracovné dni a v pracovnej dobe a na stavebnom úrade v pracovný deň v utorok v čase od 8,00 – 15,00 hod a v Obci Klokočov v pracovnom čase a v pracovné dni. Účastníci konania môžu svoje námietky k žiadosti uplatniť písomne resp. ústne na úseku stavebného poriadku do **05.05.2025** v opačnom prípade nebudú vzaté do úvahy. Odporúčame Vám dohodnúť si prípadne stretnutie a nazeranie so spisom mailom na adresu : [miroslava.strbova@makov.sk](mailto:miroslava.strbova@makov.sk) , aby Vám zamestnanec stavebného úradu mohol byť plne k dispozícii.

V rovnakej lehote môžu oznámiť svoje záväzné stanoviská dotknuté orgány. Ak niektorý z dotknutých orgánov potrebuje na riadne posúdenie dlhší čas, musí požiadať stavebný úrad o predĺženie lehoty pre vyjadrenie pred jej uplynutím. Podľa ustanovenia § 36 ods.3 stavebného zákona, ak dotknutý orgán v určenej alebo predĺženej lehote neoznámí svoje záväzné stanovisko podľa ust. § 140b stavebného zákona k umiestneniu stavby, predpokladá sa, že so stavbou z hľadiska ním sledovaných záujmov súhlasí.

V súlade s §37 ods. 3 stavebného zákona, stavebný úrad neprihliadne na námietky a pripomienky, ktoré sú v rozpore so schválenou územnoplánovacou dokumentáciou.

Verejnou vyhláškou v súlade s ust. § 36 ods. 4 sa doručí oznámenie o umiestnení líniovej stavby a v odôvodnených prípadoch aj o umiestnení zvlášť rozsiahlej stavby, s veľkým počtom účastníkov konania, ako aj rozhodnutie o využití územia a o ochrannom pásme, ak sa týka rozsiahleho územia. Doručenie sa uskutoční vyvesením územného rozhodnutia na 15 dní spôsobom v mieste obvyklým. Posledný deň tejto lehoty je dňom doručenia.

Ak sa nechá niektorý z účastníkov konania zastupovať, musí jeho zástupca predložiť písomnú plnú moc s podpisom toho účastníka konania, ktorý sa nechá zastupovať podľa § 16 a § 17 zákona č. 71/1967 Zb. o správnom konaní v znení neskorších predpisov.

V zmysle §3 ods.2 zákona č.71/1967 Zb o správnom konaní ( správny poriadok ) v platnom znení pri nahliadnutí do podkladov alebo na požiadanie stavebný úrad účastníkom konania, zúčastneným osobám, ktorých konanie sa týka, poskytne pomoc a poučenie, aby pre neznalosť právnych

predpisov neutrpeli v konaní újmu.

Podľa § 42 ods. 4 stavebného zákona sa v odvolacom konaní neprihliada na námietky a pripomienky, ktoré neboli uplatnené v prvostupňovom konaní v určenej lehote, hoci uplatnené mohli byť.

Účastník konania a zúčastnená osoba má právo navrhovať dôkazy a ich doplnenie, a klásť pri ústnom pojednávaní a miestnej ohliadke svedkom a znalcom otázky ( §33 ods.1 správneho poriadku)

Stavebný úrad dáva v súlade s §33 ods.2 správneho poriadku účastníkom konania a zúčastneným osobám možnosť vyjadriť sa pred vydaním rozhodnutia k jeho podkladom k spôsobu ich zistenia, prípadne navrhnúť ich doplnenie.

Účastník konania je povinný navrhnúť na podporu svojich tvrdení dôkazy, ktoré sú mu známe( §34 ods.3 správneho poriadku)

K dotknutému pozemku navrhovateľ zmysle § 38 zák. č. 50/1976 Zb. o územnom plánovaní a stavebnom poriadku (stav. zákon) v znení neskorších predpisov ak nemá navrhovateľ k pozemku vlastnícke alebo iné právo, možno bez súhlasu vlastníka územné rozhodnutie o umiestnení stavby alebo rozhodnutie o využití územia vydať len vtedy, ak možno na navrhovaný účel pozemok vyvlastniť.

Podľa § 108 ods.1 stavebného zákona *Pozemky, stavby a práva k nim, potrebné na uskutočnenie stavieb alebo opatrení vo verejnom záujme, uvedených v odseku 2, možno vyvlastniť alebo vlastnícke práva k pozemkom a stavbám možno obmedziť rozhodnutím stavebného úradu (ďalej len „vyvlastniť“)*

Podľa §108 ods.2 písm. a) a písm. f) stavebného zákona *Vyvlastniť možno len vo verejnom záujme pre verejnoprospešné stavby podľa schválenej územnoplánovacej dokumentácie, výstavbu a správu diaľnic, ciest a miestnych komunikácií vrátane zariadenia ich ochranných pásiem a pre vybudovanie súvisiacich vyvolaných úprav podľa osobitných predpisov*

Toto oznámenie má povahu verejnej vyhlášky podľa § 26 ods. 2 zákona č. 71/1967 Zb. o správnom konaní. Oznámenie musí byť vyvesené po dobu 15 dní na úradnej tabuli, Obec Makov, Obec Klokočov.

**Ing. Stanislav Gašparík**  
starosta obce

**Doručuje sa:**

Obec Klokočov, Klokočov č. 962

Obec Makov – starosta obce

ostatným účastníkom konania so stavebnými pozemkami v zmysle situácie stavby zakreslenej v katastrálnej mape – líniová stavba v k.ú Klokočov susediacich pozemkov a stavieb na nich stojacich, ako aj vlastníkom susediacich stavieb, ktorých užívanie by mohlo byť navrhovanou stavbou priamo dotknuté (§139 ods.2 písm .c) a písm. d) stavebného zákona pozemkov sa oznámenie doručuje verejnou vyhláškou podľa § 26 ods. 2 zákona č. 71/1967 Zb. o správnom konaní

**Dotknuté orgány:**

Okresný úrad Čadca odbor starostlivosti o ŽP, Palárikova č.91, Čadca  
Okresný úrad Čadca pozemkový a lesný odbor, Palárikova č.95, Čadca  
Obec Klokočov – cestný správny orgán  
Krajský pamiatkový úrad Žilina, Mariánske námestie č.19, Žilina  
Okresný úrad Čadca – odbor KR, Slovenských dobrovoľníkov č.1082, Čadca  
Okresné riaditeľstvo hasičského a záchranného zboru v Čadci, A. Hlinku č.4, Čadca  
Regionálny úrad verejného zdravotníctva v Čadci, ul. Palárikova č.1156, Čadca  
MV SR ORPZ ODI Čadca – Palárikova č.977/25, Čadca  
MO SR, SMI, odbor SNMŠ, Námestie generála Viesta č.2, Bratislava  
MV SR, centrum podpory Žilina, Kuzmányho č.26, Žilina  
Obvodný banský úrad v Prievidzi, ul.9 mája č.8, Banská Bystrica  
Okresný úrad Čadca odbor CDaPK, Palárikova č.91, Čadca  
SC ŽSK, Závod Kysuce, A. Hlinku 2621, Čadca

**Na vedomie:**


Slovak Telekom a.s., Poštová č.1, Žilina  
SPP – distribúcia a.s. RC Žilina Závodská cesta č.26/2949, Žilina  
ENERGOTEL a.s., Miletičová č.7, Bratislava  
Orange Slovensko a.s. Prievozska č.6/A, Bratislava  
SeVaK a.s., Bôrická cesta č.1960, Žilina  
Stredoslovenská distribučná a.s, Pri Rajčianke č.2927/8, Žilina  
SITEL s.r.o, Kopčianska č.18, Bratislava  
Únia nevidiacich a slabozrakých Slovenska, Sekulská č.672/1, Bratislava  
CETIN Networks s.r.o, Pribinova č.40, Bratislava  
SVP š.p, PHV OZ Jána Janečka č.36, Ružomberok

**Príloha:** situácia umiestnenia stavby

Toto oznámenie musí byť vyvesené po dobu 15 dní spôsobom v mieste obvyklom, posledný deň lehoty vyvesenia je dňom doručenia.


VYVESENÉ DŇA: ..... ZVESENÉ DŇA: .....

.....  
Pečiatka a podpis orgánu, ktorý potvrdzuje vyvesenie a zvesenie



KANALIZÁCIA KLOKČOV - ROZŠÍRENIE I. ETAPA

DEKOVÁ SITIACIA - KLOKČOV, m.č. OSTRÉDIE




KANALIZÁCIA KLOKOČOV - ROZŠÍRENIE I. ETAPA

CELKOVÁ SITUÁCIA - KLOKOČOV, m.č.č. U STUHLÍKOV









KANALIZÁCIA KLOKOČOV - ROZŠÍRENIE I ETAPA

CELKOVÁ SITUÁCIA - KLOKOČOV, m. z. U STOPKOV




KANALIZÁCIA KLOKOČOV - ROZŠÍRENIE I. ETAPA

CELKOVÁ SITUÁCIA - KLOKOČOV, m.č.č. U SRNÍČKOV



КАНАЛИЗАЦИЯ КЛОКОЦОВ - РАЗШИРЕНИЕ I ЭТАП  
ДЕЛОВА СИТУАЦИЯ КЛОКОЦОВ ИМЕ ДИМОКОВА ПОЛКОВ



KANALIZÁCIA KLČKOVČOV - ROZŠIŘENIE I. ETAPA  
CELKOVÁ SITUÁCIA - KLČKOVČOV, PR. PUSZICE



Architectural drawing details and title block:

- Scale: 1:50
- Project Name: [Illegible]
- Client: [Illegible]
- Architect: [Illegible]
- Date: [Illegible]
- Sheet: [Illegible]

**PROJEKT WYKONAWCZY - ARCHITEKTURA I STRUKTURA**

Wykonawca: [Illegible]